



## รายงานผล

การเปิดโอกาสให้บุคคลภายนอกได้มีส่วนร่วมในการดำเนินงาน  
ประจำปีงบประมาณ พ.ศ.๒๕๖๘

องค์การบริหารส่วนตำบลป่าซาง  
อำเภอเวียงเชียงรุ้ง จังหวัดเชียงราย

**สรุปผลการดำเนินการเพื่อเปิดโอกาสให้บุคคลภายนอกได้มีส่วนร่วม  
ในการดำเนินงานขององค์การบริหารส่วนตำบลป่าซาง  
ประจำปีงบประมาณ พ.ศ.๒๕๖๘**

ปีงบประมาณ พ.ศ.๒๕๖๘ เมื่อวันที่ ๗ ธันวาคม ๒๕๖๗ องค์การบริหารส่วนตำบลป่าซาง ได้ดำเนินการจัดเวที  
ประชาคมตำบลป่าซาง ประจำปีงบประมาณ พ.ศ.๒๕๖๘ เพื่อจัดทำแผนพัฒนาท้องถิ่น (พ.ศ.๒๕๖๖-๒๕๗๐) เพิ่มเติม  
ครั้งที่ ๑/๒๕๖๘

๑.ชื่อโครงการจัดเวทีประชาคมตำบลป่าซาง ประจำปีงบประมาณ พ.ศ.๒๕๖๘ เพื่อจัดทำแผนพัฒนาท้องถิ่น  
(พ.ศ.๒๕๖๖-๒๕๗๐) เพิ่มเติม ครั้งที่ ๑/๒๕๖๘

๑.๑ วัน/เดือน/ปี ที่ดำเนินการ : ๕ กุมภาพันธ์ ๒๕๖๘, ๑๔ กุมภาพันธ์ ๒๕๖๘

๑.๒ สถานที่ดำเนินการ : ห้องประชุมองค์การบริหารส่วนตำบลป่าซาง

**๑.๓ ประเด็นเรื่องการมีส่วนร่วม**

๑. การเสนอโครงการพัฒนา จากปัญหาความต้องการของประชาชน ,ส่วนราชการ,รัฐวิสาหกิจ,และร่วม  
ประชุมประชาคมตำบล

๒.การพิจารณาโครงการพัฒนา จากกิจกรรมปัญหาความต้องการของประชาชนที่เสนอขึ้นมาใหม่ (จาก  
ประชาคมหมู่บ้าน แผนเศรษฐกิจพอเพียงท้องถิ่น (ด้านการเกษตรและแหล่งน้ำ) แผนหมู่บ้าน/ชุมชน

๓.ยุทธศาสตร์การพัฒนาประเทศ กลุ่มจังหวัดและจังหวัด โดยให้เน้นดำเนินการในยุทธศาสตร์ที่สำคัญ  
และมีผลต่อประชาชนโดยตรง

๔.กรอบนโยบาย ทิศทาง แนวทางการพัฒนาขององค์กรปกครองส่วนท้องถิ่นในเขตจังหวัด

**๑.๔ สรุปข้อมูลของผู้มีส่วนร่วม**

ผู้เข้าร่วมโครงการจำนวน ๑๕๑ คน ได้แก่

๑.คณะกรรมการสนับสนุน จำนวน ๑๐ คน

๑.คณะกรรมการพัฒนาท้องถิ่น จำนวน ๑๓ คน

๒.สมาชิกองค์การบริหารส่วนตำบลป่าซาง จำนวน ๑๖ คน

๓.ผู้ใหญ่บ้าน/ผู้อำนวยการโรงเรียน/ประชาชน หมู่ที่ ๒ จำนวน ๑๐๙ คน

๔.หัวหน้าส่วนราชการหรือตัวแทนราชการ/รัฐวิสาหกิจที่มีหน่วยงานตั้งอยู่ จำนวน ๑ คน

๕.อสม./อปพร./คณะกรรมการกองทุนหมู่บ้าน/กลุ่มอาชีพต่างๆ ในพื้นที่ จำนวน ๒ คน

**๑.๕ ผลจากการมีส่วนร่วม**

๑.ประชาชนตำบลป่าซางมีส่วนร่วมเสนอปัญหาและความต้องการตลอดจนกำหนดแนวทางในการเป็น  
การพัฒนาท้องถิ่นของตนเองผ่านกระบวนการประชาคม

๒.โครงการที่เสนอขึ้นใหม่ที่ประชุมมีมติให้บรรจุไว้ในแผนพัฒนาท้องถิ่น (พ.ศ.๒๕๖๖-๒๕๗๐) เพิ่มเติม  
ครั้งที่ ๑/๒๕๖๘ ซึ่งมีรายละเอียดดังต่อไปนี้

๒. บัญชีโครงการพัฒนาท้องถิ่น

รายละเอียดโครงการพัฒนา

แบบ ผ. ๐๒/๑

ที่นำมาจากแผนพัฒนาหมู่บ้านและแผนพัฒนาชุมชน (พ.ศ.๒๕๖๖-๒๕๗๐) เพิ่มเติม ครั้งที่ ๑/๒๕๖๘  
องค์การบริหารส่วนตำบลป่าซาง อำเภอเวียงเชียงรุ้ง จังหวัดเชียงราย

ยุทธศาสตร์ชาติ ๒๐ ปี : ยุทธศาสตร์ที่ ๑ ด้านความมั่นคง

แผนพัฒนาเศรษฐกิจและสังคมแห่งชาติ ฉบับที่ ๑๓ : หมายเหตุที่ ๕ ไทยเป็นประตูการค้าการลงทุนและยุทธศาสตร์ทางโลจิสติกส์ที่สำคัญของภูมิภาค

แผนพัฒนาภาคภูมิภาควัดภาคเหนือตอนบน ๒ : ยุทธศาสตร์ที่ ๑ พัฒนาสภาพแวดล้อมในการพัฒนาการค้า การลงทุน และโลจิสติกส์เชื่อมอนุภูมิภาคน้ำโขงและเตรียมพร้อมรับความร่วมมือประชาคมอาเซียน

ยุทธศาสตร์จังหวัด : ประเด็นการพัฒนาที่ ๓ การพัฒนาเศรษฐกิจสร้างสรรค์ด้านการค้า การลงทุน การบริการ และโลจิสติกส์

ยุทธศาสตร์การพัฒนาขององค์กรปกครองส่วนท้องถิ่นในเขตจังหวัดเชียงราย : ยุทธศาสตร์ที่ ๓ การพัฒนาเศรษฐกิจสร้างสรรค์ด้านการค้า การลงทุน การบริการ และโลจิสติกส์

ยุทธศาสตร์ อบต.ป่าซาง : ยุทธศาสตร์ที่ ๑ การพัฒนาด้านโครงสร้างพื้นฐาน

๑.๒ แผนงานอุตสาหกรรมและการโยธา

ที่	โครงการ	วัตถุประสงค์	เป้าหมาย (ผลผลิตของโครงการ)	งบประมาณและที่ผ่านมา					ตัวชี้วัด (KPI)	ผลที่คาดว่าจะได้รับ	หน่วยงานรับผิดชอบหลัก
				๒๕๖๖ (บาท)	๒๕๖๗ (บาท)	๒๕๖๘ (บาท)	๒๕๖๙ (บาท)	๒๕๗๐ (บาท)			
๑	โครงการปรับปรุงถนนเดิมโดยเสริมผิวถนนด้วยแอสฟัลติก ขอย ๑๐ หมู่ที่ ๑	เพื่อให้ประชาชนมีถนนในการคมนาคมที่มีมาตรฐาน	กว้าง ๔ เมตร ยาว ๕๐๐ เมตรหนา ๐.๐๔ - ๐.๐๕ เมตร	-	-	๑,๐๒๐,๐๐๐	๑,๐๒๐,๐๐๐	๑,๐๒๐,๐๐๐	จำนวนความยาวของถนนที่ได้รับการก่อสร้าง	ประชาชนมีถนนในการคมนาคมที่มีมาตรฐาน	กองช่าง
๒	โครงการก่อสร้างท่อเหลี่ยม ห้วยขี้เหล็ก หมู่ที่ ๑	เพื่อป้องกันน้ำท่วมขังและใช้สัญจรและขนส่งสินค้าทางการเกษตร	ขนาด ๑.๘๐x๑.๘๐ ม.ยาว ๕.๐๐ เมตร จำนวน ๒ ช่องทาง	-	-	๓๕๐,๐๐๐	๓๕๐,๐๐๐	๓๕๐,๐๐๐	จำนวนท่อเหลี่ยมที่ได้รับการก่อสร้าง จำนวน ๑ จุด	ป้องกันน้ำท่วมขังและใช้สัญจรและขนส่งสินค้าทางการเกษตร	กองช่าง
๓	โครงการปรับปรุงถนนเดิมโดยเสริมผิวถนนด้วยแอสฟัลติก ขอย ๕ หมู่ที่ ๒	เพื่อให้ประชาชนมีถนนในการคมนาคมที่มีมาตรฐาน	กว้าง ๔ เมตร ยาว ๘๐ เมตรหนา ๐.๐๔ - ๐.๐๕ เมตร	-	-	๑๖๓,๒๐๐	๑๖๓,๒๐๐	๑๖๓,๒๐๐	จำนวนความยาวของถนนที่ได้รับการก่อสร้าง	ประชาชนมีถนนในการคมนาคมที่มีมาตรฐาน	กองช่าง
๔	โครงการปรับปรุงถนนเดิมโดยเสริมผิวถนนด้วยแอสฟัลติก ขอย ๑๑ หมู่ที่ ๒	เพื่อให้ประชาชนมีถนนในการคมนาคมที่มีมาตรฐาน	กว้าง ๔ เมตร ยาว ๓๐๐ เมตรหนา ๐.๐๔ - ๐.๐๕ เมตร	-	-	๖๑๒,๐๐๐	๖๑๒,๐๐๐	๖๑๒,๐๐๐	จำนวนความยาวของถนนที่ได้รับการก่อสร้าง	ประชาชนมีถนนในการคมนาคมที่มีมาตรฐาน	กองช่าง

แบบ ผ. ๐๒/๑

๒. บัญชีโครงการพัฒนาท้องถิ่น

รายละเอียดโครงการพัฒนา

ที่นำมาจากแผนพัฒนาหมู่บ้านและแผนพัฒนาชุมชน (พ.ศ.๒๕๖๖-๒๕๗๐) เพิ่มเติม ครั้งที่ ๑/๒๕๖๘  
องค์การบริหารส่วนตำบลป่าซาง อำเภอเวียงเชียงรุ้ง จังหวัดเชียงราย

ยุทธศาสตร์ชาติ ๒๐ ปี : ยุทธศาสตร์ที่ ๑ ด้านความมั่นคง

แผนพัฒนาเศรษฐกิจและสังคมแห่งชาติ ฉบับที่ ๑๓ : หมายเหตุที่ ๕ ไทยเป็นประตูการค้าการลงทุนและยุทธศาสตร์ทางโลจิสติกส์ที่สำคัญของภูมิภาค

แผนพัฒนาภาคภูมิภาควัดภาคเหนือตอนบน ๒ : ยุทธศาสตร์ที่ ๑ พัฒนาสภาพแวดล้อมในการพัฒนาการค้า การลงทุน และโลจิสติกส์เชื่อมอนุภูมิภาคน้ำโขงและเตรียมพร้อมรับความร่วมมือประชาคมอาเซียน

ยุทธศาสตร์จังหวัด : ประเด็นการพัฒนาที่ ๓ การพัฒนาเศรษฐกิจสร้างสรรค์ด้านการค้า การลงทุน การบริการ และโลจิสติกส์

ยุทธศาสตร์การพัฒนาขององค์กรปกครองส่วนท้องถิ่นในเขตจังหวัดเชียงราย : ยุทธศาสตร์ที่ ๓ การพัฒนาเศรษฐกิจสร้างสรรค์ด้านการค้า การลงทุน การบริการ และโลจิสติกส์

ยุทธศาสตร์ อบต.ป่าซาง : ยุทธศาสตร์ที่ ๑ การพัฒนาด้านโครงสร้างพื้นฐาน

๑.๒ แผนงานอุตสาหกรรมและการโยธา

ที่	โครงการ	วัตถุประสงค์	เป้าหมาย (ผลผลิตของโครงการ)	งบประมาณและที่ผ่านมา					ตัวชี้วัด (KPI)	ผลที่คาดว่าจะได้รับ	หน่วยงานรับผิดชอบหลัก
				๒๕๖๖ (บาท)	๒๕๖๗ (บาท)	๒๕๖๘ (บาท)	๒๕๖๙ (บาท)	๒๕๗๐ (บาท)			
๕	โครงการก่อสร้างถนนคสล. ขอย ๑๒/๒ หมู่ที่ ๒	เพื่อให้ประชาชนมีถนนในการคมนาคมที่มีมาตรฐาน	กว้าง ๕.๐๐ เมตร ยาว ๓๐๐ เมตรหนา ๐.๑๕ เมตร	-	-	๖๗๐,๐๐๐	๖๗๐,๐๐๐	๖๗๐,๐๐๐	จำนวนความยาวของถนนที่ได้รับการก่อสร้าง	ประชาชนมีถนนในการคมนาคมที่มีมาตรฐาน	กองช่าง
๖	โครงการก่อสร้างถนนคสล. ขอย ๑๓/๒ หมู่ที่ ๒	เพื่อให้ประชาชนมีถนนในการคมนาคมที่มีมาตรฐาน	กว้าง ๕.๐๐ เมตร ยาว ๓๐๐ เมตรหนา ๐.๑๕ เมตร	-	-	๖๗๐,๐๐๐	๖๗๐,๐๐๐	๖๗๐,๐๐๐	จำนวนความยาวของถนนที่ได้รับการก่อสร้าง	ประชาชนมีถนนในการคมนาคมที่มีมาตรฐาน	กองช่าง
๗	โครงการก่อสร้างถนนคสล. สายหน้าวัดป่าซางเหนือ หมู่ที่ ๔	เพื่อให้ประชาชนมีถนนในการคมนาคมที่มีมาตรฐาน	กว้าง ๕.๐๐ เมตร ยาว ๒๐๐ เมตรหนา ๐.๑๕ เมตร	-	-	๕๖๐,๐๐๐	๕๖๐,๐๐๐	๕๖๐,๐๐๐	จำนวนความยาวของถนนที่ได้รับการก่อสร้าง	ประชาชนมีถนนในการคมนาคมที่มีมาตรฐาน	กองช่าง
๘	โครงการก่อสร้างถนนคสล. ขอย ๕ ไปโรงเรียนบ้านป่าซางเหนือ หมู่ที่ ๔	เพื่อให้ประชาชนมีถนนในการคมนาคมที่มีมาตรฐาน	กว้าง ๕.๐๐ เมตร ยาว ๒๐๐ เมตรหนา ๐.๑๕ เมตร	-	-	๔๔๘,๐๐๐	๔๔๘,๐๐๐	๔๔๘,๐๐๐	จำนวนความยาวของถนนที่ได้รับการก่อสร้าง	ประชาชนมีถนนในการคมนาคมที่มีมาตรฐาน	กองช่าง

๒. บัญชีโครงการพัฒนาท้องถิ่น

แบบ ผ. ๐๒/๑

รายละเอียดโครงการพัฒนา

ที่นำมาจากแผนพัฒนาหมู่บ้านและแผนพัฒนาชุมชน (พ.ศ.๒๕๖๖-๒๕๗๐) เพิ่มเติม ครั้งที่ ๑/๒๕๖๘  
องค์การบริหารส่วนตำบลป่าซาง อำเภอยางชุมน้อย จังหวัดศรีสะเกษ

ยุทธศาสตร์ชาติ ๒๐ ปี : ยุทธศาสตร์ที่ ๑ ด้านความมั่นคง

แผนพัฒนาเศรษฐกิจและสังคมแห่งชาติ ฉบับที่ ๑๓ : หมวดหน้าที่ ๕ ไทยเป็นประตูการค้าการลงทุนและยุทธศาสตร์ทางโลจิสติกส์ที่สำคัญของภูมิภาค

แผนพัฒนาภาคจังหวัดภาคเหนือตอนบน ๒ : ยุทธศาสตร์ที่ ๑ พัฒนาสภาพแวดล้อมในการพัฒนาการค้า การลงทุน และโลจิสติกส์เชื่อมอนุภูมิภาคลุ่มน้ำโขงและเตรียมพร้อมรับความร่วมมือประชาคมอาเซียน

ยุทธศาสตร์จังหวัด : ประเด็นการพัฒนาที่ ๓ การพัฒนาเศรษฐกิจสร้างสรรค์ด้านการค้า การลงทุน การบริการ และโลจิสติกส์

ยุทธศาสตร์การพัฒนาขององค์การปกครองส่วนท้องถิ่นในเขตจังหวัดศรีสะเกษ : ยุทธศาสตร์ที่ ๓ การพัฒนาเศรษฐกิจสร้างสรรค์ด้านการค้า การลงทุน การบริการ และโลจิสติกส์

ยุทธศาสตร์ อบต.ป่าซาง : ยุทธศาสตร์ที่ ๑ การพัฒนาด้านโครงสร้างพื้นฐาน

๑.๒ แผนงานอุตสาหกรรมและการโยธา

ที่	โครงการ	วัตถุประสงค์	เป้าหมาย (ผลผลิตของ โครงการ)	งบประมาณและที่ผ่านมา					ตัวชี้วัด (KPI)	ผลที่คาดว่าจะ ได้รับ	หน่วยงาน รับผิดชอบ หลัก
				๒๕๖๖ (บาท)	๒๕๖๗ (บาท)	๒๕๖๘ (บาท)	๒๕๖๙ (บาท)	๒๕๗๐ (บาท)			
๙	โครงการปรับปรุงถนนเดิมโดยเสริมผิวถนนด้วยแอสฟัลติก ภายในหมู่บ้าน หมู่ที่ ๕	เพื่อให้ประชาชนมีถนนในการคมนาคมที่มีมาตรฐาน	กว้าง ๔ เมตร ยาว ๓๐๐ เมตร หนา ๐.๑๔ - ๐.๑๕ เมตร	-	-	๖๑๘,๐๐๐	๖๑๘,๐๐๐	๖๑๘,๐๐๐	จำนวนความยาวของถนนที่ได้รับการก่อสร้าง	ประชาชนมีถนนในการคมนาคมที่มีมาตรฐาน	กองช่าง
๑๐	โครงการปรับปรุงถนนเดิมโดยเสริมผิวถนนด้วยแอสฟัลติก ซอย ๑๒ หมู่ที่ ๖	เพื่อให้ประชาชนมีถนนในการคมนาคมที่มีมาตรฐาน	กว้าง ๔ เมตร ยาว ๓๕๐ เมตร หนา ๐.๑๔ - ๐.๑๕ เมตร	-	-	๗๒๑,๐๐๐	๗๒๑,๐๐๐	๗๒๑,๐๐๐	จำนวนความยาวของถนนที่ได้รับการก่อสร้าง	ประชาชนมีถนนในการคมนาคมที่มีมาตรฐาน	กองช่าง
๑๑	โครงการก่อสร้างถนน คสล. ซอย ๑๔ หมู่ที่ ๖	เพื่อให้ประชาชนมีถนนในการคมนาคมที่มีมาตรฐาน	กว้าง ๔.๐๐ เมตร ยาว ๒๐๐ เมตร หนา ๐.๑๕ เมตร	-	-	๔๔๘,๐๐๐	๔๔๘,๐๐๐	๔๔๘,๐๐๐	จำนวนความยาวของถนนที่ได้รับการก่อสร้าง	ประชาชนมีถนนในการคมนาคมที่มีมาตรฐาน	กองช่าง
๑๒	โครงการก่อสร้างถนน คสล. ซอย ๑๕ หมู่ที่ ๖	เพื่อให้ประชาชนมีถนนในการคมนาคมที่มีมาตรฐาน	กว้าง ๔.๐๐ เมตร ยาว ๒๐๐ เมตร หนา ๐.๑๕ เมตร	-	-	๔๔๘,๐๐๐	๔๔๘,๐๐๐	๔๔๘,๐๐๐	จำนวนความยาวของถนนที่ได้รับการก่อสร้าง	ประชาชนมีถนนในการคมนาคมที่มีมาตรฐาน	กองช่าง
๑๓	โครงการก่อสร้างอาคารเอนกประสงค์ หมู่ที่ ๖	เพื่อให้ประชาชนมีอาคารเอนกประสงค์ในการจัดกิจกรรมต่างๆ	ก่อสร้างอาคารเอนกประสงค์ จำนวน ๑ หลัง	-	-	๗๐๐,๐๐๐	๗๐๐,๐๐๐	๗๐๐,๐๐๐	จำนวนอาคารเอนกประสงค์ที่ได้รับการก่อสร้าง	ประชาชนมีหอประชุมที่แข็งแรงในการจัดกิจกรรมต่างๆ	กองช่าง

แบบ ผ. ๐๒/๑

๒. บัญชีโครงการพัฒนาท้องถิ่น

รายละเอียดโครงการพัฒนา

ที่นำมาจากแผนพัฒนาหมู่บ้านและแผนพัฒนาชุมชน (พ.ศ.๒๕๖๖-๒๕๗๐) เพิ่มเติม ครั้งที่ ๑/๒๕๖๘  
องค์การบริหารส่วนตำบลป่าซาง อำเภอยางชุมน้อย จังหวัดศรีสะเกษ

ยุทธศาสตร์ชาติ ๒๐ ปี : ยุทธศาสตร์ที่ ๑ ด้านความมั่นคง

แผนพัฒนาเศรษฐกิจและสังคมแห่งชาติ ฉบับที่ ๑๓ : หมวดหน้าที่ ๕ ไทยเป็นประตูการค้าการลงทุนและยุทธศาสตร์ทางโลจิสติกส์ที่สำคัญของภูมิภาค

แผนพัฒนาภาคจังหวัดภาคเหนือตอนบน ๒ : ยุทธศาสตร์ที่ ๑ พัฒนาสภาพแวดล้อมในการพัฒนาการค้า การลงทุน และโลจิสติกส์เชื่อมอนุภูมิภาคลุ่มน้ำโขงและเตรียมพร้อมรับความร่วมมือประชาคมอาเซียน

ยุทธศาสตร์จังหวัด : ประเด็นการพัฒนาที่ ๓ การพัฒนาเศรษฐกิจสร้างสรรค์ด้านการค้า การลงทุน การบริการ และโลจิสติกส์

ยุทธศาสตร์การพัฒนาขององค์การปกครองส่วนท้องถิ่นในเขตจังหวัดศรีสะเกษ : ยุทธศาสตร์ที่ ๓ การพัฒนาเศรษฐกิจสร้างสรรค์ด้านการค้า การลงทุน การบริการ และโลจิสติกส์

ยุทธศาสตร์ อบต.ป่าซาง : ยุทธศาสตร์ที่ ๑ การพัฒนาด้านโครงสร้างพื้นฐาน

๑.๒ แผนงานอุตสาหกรรมและการโยธา

ที่	โครงการ	วัตถุประสงค์	เป้าหมาย (ผลผลิตของ โครงการ)	งบประมาณและที่ผ่านมา					ตัวชี้วัด (KPI)	ผลที่คาดว่าจะ ได้รับ	หน่วยงาน รับผิดชอบ หลัก
				๒๕๖๖ (บาท)	๒๕๖๗ (บาท)	๒๕๖๘ (บาท)	๒๕๖๙ (บาท)	๒๕๗๐ (บาท)			
๑๔	โครงการก่อสร้างถนน คสล. ซอย ๓ หมู่ที่ ๗	เพื่อให้ประชาชนมีถนนในการคมนาคมที่มีมาตรฐาน	กว้าง ๔.๐๐ เมตร ยาว ๖๘ เมตร หนา ๐.๑๕ เมตร	-	-	๑๕๒,๐๐๐	๑๕๒,๐๐๐	๑๕๒,๐๐๐	จำนวนความยาวของถนนที่ได้รับการก่อสร้าง	ประชาชนมีถนนในการคมนาคมที่มีมาตรฐาน	กองช่าง
๑๕	โครงการก่อสร้างถนน คสล. ซอย ๑๐ หมู่ที่ ๗	เพื่อให้ประชาชนมีถนนในการคมนาคมที่มีมาตรฐาน	กว้าง ๓.๐๐ เมตร ยาว ๓๐๐ เมตร หนา ๐.๑๕ เมตร	-	-	๕๐๔,๐๐๐	๕๐๔,๐๐๐	๕๐๔,๐๐๐	จำนวนความยาวของถนนที่ได้รับการก่อสร้าง	ประชาชนมีถนนในการคมนาคมที่มีมาตรฐาน	กองช่าง
๑๖	โครงการก่อสร้างฝายปิดระบายน้ำพร้อมวางท่อ ซอย ๑๒ หมู่ที่ ๗	เพื่อป้องกันน้ำท่วมขังบ้านเรือนและพื้นที่การเกษตร	ขนาด ๑๙ เมตร	-	-	๑๕๐,๐๐๐	๑๕๐,๐๐๐	๑๕๐,๐๐๐	ความยาวของรางระบายน้ำที่ได้รับการก่อสร้าง	ป้องกันน้ำท่วมขังบ้านเรือนและพื้นที่การเกษตร	กองช่าง
๑๗	โครงการก่อสร้างรางระบายน้ำพร้อมฝายปิดบ้านางสม นัยดีบ หมู่ที่ ๗	เพื่อป้องกันน้ำท่วมขังบ้านเรือนและพื้นที่การเกษตร	รางระบายน้ำ คสล. ภายในหมู่บ้าน กว้าง ๕๐ ซม. ยาว ๙๘ เมตร	-	-	๔๒๖,๐๐๐	๔๒๖,๐๐๐	๔๒๖,๐๐๐	ความยาวของรางระบายน้ำที่ได้รับการก่อสร้าง	ป้องกันน้ำท่วมขังบ้านเรือนและพื้นที่การเกษตร	กองช่าง

๒. บัญชีโครงการพัฒนาท้องถิ่น

แบบ ผ. ๐๒/๑

รายละเอียดโครงการพัฒนา

ที่นำมาจากแผนพัฒนาหมู่บ้านและแผนพัฒนาชุมชน (พ.ศ.๒๕๖๖-๒๕๗๐) เพิ่มเติม ครั้งที่ ๑/๒๕๖๘  
องค์การบริหารส่วนตำบลป่าซาง อำเภอเวียงเชียงรุ้ง จังหวัดเชียงราย

ยุทธศาสตร์ชาติ ๒๐ ปี : ยุทธศาสตร์ที่ ๑ ด้านความมั่นคง

แผนพัฒนาเศรษฐกิจและสังคมแห่งชาติ ฉบับที่ ๑๓ : หมายเหตุที่ ๕ ไทยเป็นประตูการค้าการลงทุนและยุทธศาสตร์ทางโลจิสติกส์ที่สำคัญของภูมิภาค

แผนพัฒนาภาคจังหวัดภาคเหนือตอนบน ๒ : ยุทธศาสตร์ที่ ๑ พัฒนาสภาพแวดล้อมในการพัฒนาการค้า การลงทุน และโลจิสติกส์เชื่อมอนุภูมิภาคลุ่มน้ำโขงและเตรียมพร้อมรับความร่วมมือประชาคมอาเซียน

ยุทธศาสตร์จังหวัด : ประเด็นการพัฒนาที่ ๓ การพัฒนาเศรษฐกิจสร้างสรรค์ด้านการค้า การลงทุน การบริการ และโลจิสติกส์

ยุทธศาสตร์การพัฒนาขององค์การปกครองส่วนท้องถิ่นในเขตจังหวัดเชียงราย : ยุทธศาสตร์ที่ ๓ การพัฒนาเศรษฐกิจสร้างสรรค์ด้านการค้า การลงทุน การบริการ และโลจิสติกส์

ยุทธศาสตร์ อบต.ป่าซาง : ยุทธศาสตร์ที่ ๑ การพัฒนาด้านโครงสร้างพื้นฐาน

๑.๒ แผนงานอุตสาหกรรมและการโยธา

ที่	โครงการ	วัตถุประสงค์	เป้าหมาย (ผลผลิตของโครงการ)	งบประมาณและที่ผ่านมา					ตัวชี้วัด (KPI)	ผลที่คาดว่าจะได้รับ	หน่วยงานรับผิดชอบหลัก
				๒๕๖๖ (บาท)	๒๕๖๗ (บาท)	๒๕๖๘ (บาท)	๒๕๖๙ (บาท)	๒๕๗๐ (บาท)			
๑๘	โครงการก่อสร้างถนน คลส. ซอย ๖ หมู่ที่ ๘	เพื่อให้ประชาชนมีถนนในการคมนาคมที่มีมาตรฐาน	กว้าง ๔.๐๐ เมตร ยาว ๓๘ เมตร หนา ๐.๑๕ เมตร	-	-	๘๔,๐๐๐	๘๔,๐๐๐	๘๔,๐๐๐	จำนวนความยาวของถนนที่ได้รับการก่อสร้าง	ประชาชนมีถนนในการคมนาคมที่มีมาตรฐาน	กองช่าง
๑๙	โครงการก่อสร้างถนนดินลูกรังเข้าสู่พื้นที่ทางการเกษตร หมู่ที่ ๘	เพื่อให้ประชาชนมีถนนในการขนย้ายผลผลิตทางการเกษตร	กว้าง ๔.๐๐ เมตร ยาว ๒,๐๐๐ เมตร หนา ๓๐-๕๐ ซม.	-	-	๕๐๐,๐๐๐	๕๐๐,๐๐๐	๕๐๐,๐๐๐	จำนวนความยาวของถนนที่ได้รับการก่อสร้าง	ประชาชนมีถนนในการขนย้ายผลผลิตทางการเกษตร	กองช่าง
๒๐	โครงการปรับปรุงถนนเดิมโดยเสริมผิวถนนด้วยแอสฟัลติก ภายในหมู่บ้าน หมู่ที่ ๘	เพื่อให้ประชาชนมีถนนในการคมนาคมที่มีมาตรฐาน	กว้าง ๕.๐๐ เมตร ยาว ๓๐๐.๐๐ เมตร หนา ๐.๐๔ - ๐.๐๕ เมตร	-	-	๗๗๒,๐๐๐	๗๗๒,๐๐๐	๗๗๒,๐๐๐	จำนวนความยาวของถนนที่ได้รับการก่อสร้าง	ประชาชนมีถนนในการคมนาคมที่มีมาตรฐาน	กองช่าง
๒๑	โครงการปรับปรุงระบบประปา หมู่ที่ ๘	เพื่อให้ประชาชนมีน้ำอุปโภคบริโภค	ระบบกรองน้ำใส, ขยายเขตประปา, ถังกรองน้ำใส (ประชาชนหมู่บ้าน)	-	-	๔๕๐,๐๐๐	๔๕๐,๐๐๐	๔๕๐,๐๐๐	จำนวนประปาที่ได้รับการปรับปรุง	ประชาชนมีน้ำอุปโภค บริโภค	กองช่าง

๒. บัญชีโครงการพัฒนาท้องถิ่น

แบบ ผ. ๐๒/๑

รายละเอียดโครงการพัฒนา

ที่นำมาจากแผนพัฒนาหมู่บ้านและแผนพัฒนาชุมชน (พ.ศ.๒๕๖๖-๒๕๗๐) เพิ่มเติม ครั้งที่ ๑/๒๕๖๘  
องค์การบริหารส่วนตำบลป่าซาง อำเภอเวียงเชียงรุ้ง จังหวัดเชียงราย

ยุทธศาสตร์ชาติ ๒๐ ปี : ยุทธศาสตร์ที่ ๑ ด้านความมั่นคง

แผนพัฒนาเศรษฐกิจและสังคมแห่งชาติ ฉบับที่ ๑๓ : หมายเหตุที่ ๕ ไทยเป็นประตูการค้าการลงทุนและยุทธศาสตร์ทางโลจิสติกส์ที่สำคัญของภูมิภาค

แผนพัฒนาภาคจังหวัดภาคเหนือตอนบน ๒ : ยุทธศาสตร์ที่ ๑ พัฒนาสภาพแวดล้อมในการพัฒนาการค้า การลงทุน และโลจิสติกส์เชื่อมอนุภูมิภาคลุ่มน้ำโขงและเตรียมพร้อมรับความร่วมมือประชาคมอาเซียน

ยุทธศาสตร์จังหวัด : ประเด็นการพัฒนาที่ ๓ การพัฒนาเศรษฐกิจสร้างสรรค์ด้านการค้า การลงทุน การบริการ และโลจิสติกส์

ยุทธศาสตร์การพัฒนาขององค์การปกครองส่วนท้องถิ่นในเขตจังหวัดเชียงราย : ยุทธศาสตร์ที่ ๓ การพัฒนาเศรษฐกิจสร้างสรรค์ด้านการค้า การลงทุน การบริการ และโลจิสติกส์

ยุทธศาสตร์ อบต.ป่าซาง : ยุทธศาสตร์ที่ ๑ การพัฒนาด้านโครงสร้างพื้นฐาน

๑.๒ แผนงานอุตสาหกรรมและการโยธา

ที่	โครงการ	วัตถุประสงค์	เป้าหมาย (ผลผลิตของโครงการ)	งบประมาณและที่ผ่านมา					ตัวชี้วัด (KPI)	ผลที่คาดว่าจะได้รับ	หน่วยงานรับผิดชอบหลัก
				๒๕๖๖ (บาท)	๒๕๖๗ (บาท)	๒๕๖๘ (บาท)	๒๕๖๙ (บาท)	๒๕๗๐ (บาท)			
๒๒	โครงการก่อสร้างรางส่งน้ำ บริเวณอ่างเก็บน้ำ หมู่ที่ ๙	เพื่อให้ประชาชนมีน้ำใช้ในการเกษตร	กว้าง ๑.๕๐ เมตร ยาว ๕๐๐ เมตร ลึก ๑.๐๐ เมตร	-	-	๒,๐๐๐,๐๐๐	๒,๐๐๐,๐๐๐	๒,๐๐๐,๐๐๐	จำนวนความยาวของรางส่งน้ำที่ได้รับการก่อสร้าง	ให้ประชาชนมีน้ำใช้ในการเกษตร	กองช่าง
๒๓	โครงการปรับปรุงถนนเดิมโดยเสริมผิวถนนด้วยแอสฟัลติก บริเวณหน้าวัด หมู่ที่ ๙	เพื่อให้ประชาชนมีถนนในการคมนาคมที่มีมาตรฐาน	กว้าง ๔.๐๐ เมตร ยาว ๓๐๐ เมตร หนา ๐.๐๔ - ๐.๐๕ เมตร	-	-	๖๑๘,๐๐๐	๖๑๘,๐๐๐	๖๑๘,๐๐๐	จำนวนความยาวของถนนที่ได้รับการก่อสร้าง	ประชาชนมีถนนในการคมนาคมที่มีมาตรฐาน	กองช่าง
๒๔	โครงการปรับปรุงถนนเดิมโดยเสริมผิวถนนด้วยแอสฟัลติก ซอย ๕ หมู่ที่ ๙	เพื่อให้ประชาชนมีถนนในการคมนาคมที่มีมาตรฐาน	กว้าง ๔.๐๐ เมตร ยาว ๓๐๐.๐๐ เมตร หนา ๐.๐๔ - ๐.๐๕ เมตร	-	-	๖๑๘,๐๐๐	๖๑๘,๐๐๐	๖๑๘,๐๐๐	จำนวนความยาวของถนนที่ได้รับการก่อสร้าง	ประชาชนมีถนนในการคมนาคมที่มีมาตรฐาน	กองช่าง
๒๕	โครงการก่อสร้างถนน คลส. ซอย ๒/๑ หมู่ที่ ๙	เพื่อให้ประชาชนมีถนนในการคมนาคมที่มีมาตรฐาน	กว้าง ๓.๐๐ เมตร ยาว ๒๔ เมตร หนา ๐.๑๕ เมตร	-	-	๔๗,๐๐๐	๔๗,๐๐๐	๔๗,๐๐๐	จำนวนความยาวของถนนที่ได้รับการก่อสร้าง	ประชาชนมีถนนในการคมนาคมที่มีมาตรฐาน	กองช่าง
๒๖	โครงการก่อสร้างถนน คลส. ซอย ๓/๑ หมู่ที่ ๙	เพื่อให้ประชาชนมีถนนในการคมนาคมที่มีมาตรฐาน	กว้าง ๓.๐๐ เมตร ยาว ๒๔ เมตร หนา ๐.๑๕ เมตร	-	-	๔๐,๐๐๐	๔๐,๐๐๐	๔๐,๐๐๐	จำนวนความยาวของถนนที่ได้รับการก่อสร้าง	ประชาชนมีถนนในการคมนาคมที่มีมาตรฐาน	กองช่าง

## ๒. บัญชีโครงการพัฒนาท้องถิ่น

## รายละเอียดโครงการพัฒนา

ที่นำมาจากแผนพัฒนาหมู่บ้านและแผนพัฒนาชุมชน (พ.ศ.๒๕๖๖-๒๕๗๐) เพิ่มเติม ครั้งที่ ๑/๒๕๖๘  
องค์การบริหารส่วนตำบลป่าซาง อำเภอเวียงเชียงรุ้ง จังหวัดเชียงราย

ยุทธศาสตร์ชาติ ๒๐ ปี : ยุทธศาสตร์ที่ ๑ ด้านความมั่นคง

แผนพัฒนาเศรษฐกิจและสังคมแห่งชาติ ฉบับที่ ๑๓ : หมายความว่า ๕ ไทยเป็นประเทศการค้าการลงทุนและยุทธศาสตร์ทางโลจิสติกส์ที่สำคัญของภูมิภาค

แผนพัฒนาภาคจังหวัดภาคเหนือตอนบน ๒ : ยุทธศาสตร์ที่ ๑ พัฒนาสภาพแวดล้อมในการพัฒนาการค้า การลงทุน และโลจิสติกส์เชื่อมอนุภูมิภาคลุ่มน้ำโขงและเตรียมพร้อมรับความร่วมมือประชาคมอาเซียน

ยุทธศาสตร์จังหวัด : ประเด็นการพัฒนาที่ ๓ การพัฒนาเศรษฐกิจสร้างสรรค์ด้านการค้า การลงทุน การบริการ และโลจิสติกส์

ยุทธศาสตร์การพัฒนาขององค์กรปกครองส่วนท้องถิ่นในเขตจังหวัดเชียงราย : ยุทธศาสตร์ที่ ๓ การพัฒนาเศรษฐกิจสร้างสรรค์ด้านการค้า การลงทุน การบริการ และโลจิสติกส์

ยุทธศาสตร์ อบต.ป่าซาง : ยุทธศาสตร์ที่ ๑ การพัฒนาด้านโครงสร้างพื้นฐาน

## ๑.๒ แผนงานอุตสาหกรรมและการโยธา

ที่	โครงการ	วัตถุประสงค์	เป้าหมาย (ผลผลิตของ โครงการ)	งบประมาณและที่ผ่านมา					ตัวชี้วัด (KPI)	ผลที่คาดว่าจะ ได้รับ	หน่วยงาน รับผิดชอบ หลัก
				๒๕๖๖ (บาท)	๒๕๖๗ (บาท)	๒๕๖๘ (บาท)	๒๕๖๙ (บาท)	๒๕๗๐ (บาท)			
๒๗	โครงการก่อสร้างถนน คลส. ขอย ๔ หมู่ที่ ๙	เพื่อให้ประชาชนมีถนนในการคมนาคมที่มีมาตรฐาน	กว้าง ๔.๐๐ เมตร ยาว ๔๐ เมตร หนา ๐.๑๕ เมตร	-	-	๘๙,๐๐๐	๘๙,๐๐๐	๘๙,๐๐๐	จำนวนความยาวของถนนที่ได้รับการก่อสร้าง	ประชาชนมีถนนในการคมนาคมที่มีมาตรฐาน	กองช่าง
๒๘	โครงการก่อสร้างแท้งค์เก็บน้ำ หมู่ที่ ๙	เพื่อเก็บน้ำในการอุปโภค-บริโภค	กว้าง ๓ เมตร ยาว ๖ เมตร สูง ๖ เมตร	-	-	๔๕๐,๐๐๐	๔๕๐,๐๐๐	๔๕๐,๐๐๐	จำนวนแท้งค์เก็บน้ำที่ได้รับการก่อสร้าง	สามารถกักเก็บน้ำไว้อุปโภค-บริโภค	กองช่าง
๒๙	โครงการปรับปรุงถนนเดิมโดยเสริมผิวถนนด้วยแอสฟัลติก ภายในหมู่บ้าน หมู่ที่ ๑๐	เพื่อให้ประชาชนมีถนนในการคมนาคมที่มีมาตรฐาน	กว้าง ๔ เมตร ยาว ๕๐๐ เมตร หนา ๐.๐๔ - ๐.๐๕ เมตร	-	-	๑,๐๓๐,๐๐๐	๑,๐๓๐,๐๐๐	๑,๐๓๐,๐๐๐	จำนวนความยาวของถนนที่ได้รับการก่อสร้าง	ประชาชนมีถนนในการคมนาคมที่มีมาตรฐาน	กองช่าง
๓๐	โครงการก่อสร้างถนน คลส. ห้วยสวนเมียง หมู่ที่ ๑๑	เพื่อให้ประชาชนมีถนนในการคมนาคมที่มีมาตรฐาน	กว้าง ๔.๐๐ เมตร ยาว ๒๐๐ เมตร หนา ๐.๑๕ เมตร	-	-	๔๔๘,๐๐๐	๔๔๘,๐๐๐	๔๔๘,๐๐๐	จำนวนความยาวของถนนที่ได้รับการก่อสร้าง	ประชาชนมีถนนในการคมนาคมที่มีมาตรฐาน	กองช่าง
๓๑	โครงการปรับปรุงถนนเดิมโดยเสริมผิวถนนด้วยแอสฟัลติก ภายในหมู่บ้าน หมู่ที่ ๑๑	เพื่อให้ประชาชนมีถนนในการคมนาคมที่มีมาตรฐาน	กว้าง ๔ เมตร ยาว ๒๑๐ เมตร หนา ๐.๐๔ - ๐.๐๕ เมตร	-	-	๔๗๐,๐๐๐	๔๗๐,๐๐๐	๔๗๐,๐๐๐	จำนวนความยาวของถนนที่ได้รับการก่อสร้าง	ประชาชนมีถนนในการคมนาคมที่มีมาตรฐาน	กองช่าง

## ๒. บัญชีโครงการพัฒนาท้องถิ่น

## รายละเอียดโครงการพัฒนา

ที่นำมาจากแผนพัฒนาหมู่บ้านและแผนพัฒนาชุมชน (พ.ศ.๒๕๖๖-๒๕๗๐) เพิ่มเติม ครั้งที่ ๑/๒๕๖๘  
องค์การบริหารส่วนตำบลป่าซาง อำเภอเวียงเชียงรุ้ง จังหวัดเชียงราย

ยุทธศาสตร์ชาติ ๒๐ ปี : ยุทธศาสตร์ที่ ๑ ด้านความมั่นคง

แผนพัฒนาเศรษฐกิจและสังคมแห่งชาติ ฉบับที่ ๑๓ : หมายความว่า ๕ ไทยเป็นประเทศการค้าการลงทุนและยุทธศาสตร์ทางโลจิสติกส์ที่สำคัญของภูมิภาค

แผนพัฒนาภาคจังหวัดภาคเหนือตอนบน ๒ : ยุทธศาสตร์ที่ ๑ พัฒนาสภาพแวดล้อมในการพัฒนาการค้า การลงทุน และโลจิสติกส์เชื่อมอนุภูมิภาคลุ่มน้ำโขงและเตรียมพร้อมรับความร่วมมือประชาคมอาเซียน

ยุทธศาสตร์จังหวัด : ประเด็นการพัฒนาที่ ๓ การพัฒนาเศรษฐกิจสร้างสรรค์ด้านการค้า การลงทุน การบริการ และโลจิสติกส์

ยุทธศาสตร์การพัฒนาขององค์กรปกครองส่วนท้องถิ่นในเขตจังหวัดเชียงราย : ยุทธศาสตร์ที่ ๓ การพัฒนาเศรษฐกิจสร้างสรรค์ด้านการค้า การลงทุน การบริการ และโลจิสติกส์

ยุทธศาสตร์ อบต.ป่าซาง : ยุทธศาสตร์ที่ ๑ การพัฒนาด้านโครงสร้างพื้นฐาน

## ๑.๒ แผนงานอุตสาหกรรมและการโยธา

ที่	โครงการ	วัตถุประสงค์	เป้าหมาย (ผลผลิตของ โครงการ)	งบประมาณและที่ผ่านมา					ตัวชี้วัด (KPI)	ผลที่คาดว่าจะ ได้รับ	หน่วยงาน รับผิดชอบ หลัก
				๒๕๖๖ (บาท)	๒๕๖๗ (บาท)	๒๕๖๘ (บาท)	๒๕๖๙ (บาท)	๒๕๗๐ (บาท)			
๓๒	โครงการก่อสร้างถนน คลส. ขอย ๑๐ หมู่ที่ ๑๓	เพื่อให้ประชาชนมีถนนในการคมนาคมที่มีมาตรฐาน	กว้าง ๔.๐๐ เมตร ยาว ๒๐๐ เมตร หนา ๐.๑๕ เมตร	-	-	๔๘๐,๐๐๐	๔๘๐,๐๐๐	๔๔๘,๐๐๐	จำนวนความยาวของถนนที่ได้รับการก่อสร้าง	ประชาชนมีถนนในการคมนาคมที่มีมาตรฐาน	กองช่าง
๓๓	โครงการก่อสร้างถนน คลส. ขอย ๑๑ หมู่ที่ ๑๓	เพื่อให้ประชาชนมีถนนในการคมนาคมที่มีมาตรฐาน	กว้าง ๔.๐๐ เมตร ยาว ๓๐๐ เมตร หนา ๐.๑๕ เมตร	-	-	๖๗๒,๐๐๐	๖๗๒,๐๐๐	๖๗๒,๐๐๐	จำนวนความยาวของถนนที่ได้รับการก่อสร้าง	ประชาชนมีถนนในการคมนาคมที่มีมาตรฐาน	กองช่าง
๓๔	โครงการก่อสร้างถนน คลส. ขอย ๑๒ หมู่ที่ ๑๓	เพื่อให้ประชาชนมีถนนในการคมนาคมที่มีมาตรฐาน	กว้าง ๔.๐๐ เมตร ยาว ๒๐๐ เมตร หนา ๐.๑๕ เมตร	-	-	๔๔๘,๐๐๐	๔๔๘,๐๐๐	๔๔๘,๐๐๐	จำนวนความยาวของถนนที่ได้รับการก่อสร้าง	ประชาชนมีถนนในการคมนาคมที่มีมาตรฐาน	กองช่าง
๓๕	โครงการก่อสร้างถนน คลส. ขอย ๒/๑ หมู่ที่ ๑๓	เพื่อให้ประชาชนมีถนนในการคมนาคมที่มีมาตรฐาน	กว้าง ๔.๐๐ เมตร ยาว ๒๐๐ เมตร หนา ๐.๑๕ เมตร	-	-	๔๔๘,๐๐๐	๔๔๘,๐๐๐	๔๔๘,๐๐๐	จำนวนความยาวของถนนที่ได้รับการก่อสร้าง	ประชาชนมีถนนในการคมนาคมที่มีมาตรฐาน	กองช่าง
๓๖	โครงการปรับปรุงถนนเดิมโดยเสริมผิวถนนด้วยแอสฟัลติก ภายในหมู่บ้าน หมู่ที่ ๑๔	เพื่อให้ประชาชนมีถนนในการคมนาคมที่มีมาตรฐาน	กว้าง ๖ เมตร ยาว ๔๐๐ เมตร หนา ๐.๐๔ - ๐.๐๕ เมตร	-	-	๑,๒๓๖,๐๐๐	๑,๒๓๖,๐๐๐	๑,๒๓๖,๐๐๐	จำนวนความยาวของถนนที่ได้รับการก่อสร้าง	ประชาชนมีถนนในการคมนาคมที่มีมาตรฐาน	กองช่าง

## ๒. บัญชีโครงการพัฒนาท้องถิ่น

## รายละเอียดโครงการพัฒนา

ที่นำมาจากแผนพัฒนาหมู่บ้านและแผนพัฒนาชุมชน (พ.ศ.๒๕๖๖-๒๕๗๐) เพิ่มเติม ครั้งที่ ๑/๒๕๖๘  
องค์การบริหารส่วนตำบลป่าซาง อำเภอเวียงเชียงรุ้ง จังหวัดเชียงราย

ยุทธศาสตร์ชาติ ๒๐ ปี : ยุทธศาสตร์ที่ ๑ ด้านความมั่นคง

แผนพัฒนาเศรษฐกิจและสังคมแห่งชาติ ฉบับที่ ๑๓ : หมายเหตุที่ ๕ ไทยเป็นประเทศการค้าการลงทุนและยุทธศาสตร์ทางโลจิสติกส์ที่สำคัญของภูมิภาค

แผนพัฒนาภาคจังหวัดภาคเหนือตอนบน ๒ : ยุทธศาสตร์ที่ ๑ พัฒนาสภาพแวดล้อมในการพัฒนาการค้า การลงทุน และโลจิสติกส์เชื่อมอนุภูมิภาคสู่แม่น้ำโขงและเตรียมพร้อมรับความร่วมมือประชาคมอาเซียน

ยุทธศาสตร์จังหวัด : ประเด็นการพัฒนาที่ ๓ การพัฒนาเศรษฐกิจสร้างสรรค์ด้านการค้า การลงทุน การบริการ และโลจิสติกส์

ยุทธศาสตร์การพัฒนาขององค์การปกครองส่วนท้องถิ่นในเขตจังหวัดเชียงราย : ยุทธศาสตร์ที่ ๓ การพัฒนาเศรษฐกิจสร้างสรรค์ด้านการค้า การลงทุน การบริการ และโลจิสติกส์

ยุทธศาสตร์ อบต.ป่าซาง : ยุทธศาสตร์ที่ ๑ การพัฒนาด้านโครงสร้างพื้นฐาน

## ๑.๒ แผนงานอุตสาหกรรมและการโยธา

ที่	โครงการ	วัตถุประสงค์	เป้าหมาย (ผลผลิตของ โครงการ)	งบประมาณและที่ผ่านมา					ตัวชี้วัด (KPI)	ผลที่คาดว่าจะได้รับ	หน่วยงาน รับผิดชอบ หลัก
				๒๕๖๖ (บาท)	๒๕๖๗ (บาท)	๒๕๖๘ (บาท)	๒๕๖๙ (บาท)	๒๕๗๐ (บาท)			
๓๗	โครงการปรับปรุงผิวถนน ทางเดิมโดยการก่อสร้าง ถนนสำหรับให้น้ำผ่าน จำนวน ๕ จุด หมู่ที่ ๑๕	เพื่อให้ประชาชนมี ถนนในการคมนาคมที่ มีมาตรฐาน	กว้าง ๔ - ๗ เมตร ยาว ๔-๑๕ เมตร หนา ๐.๑๕ เมตร	-	-	๖๕๐,๐๐๐	๖๕๐,๐๐๐	๖๕๐,๐๐๐	จำนวนความ ยาวของถนนที่ ได้รับการ ก่อสร้าง	ประชาชนมีถนนใน การคมนาคมที่มี มาตรฐาน	กองช่าง
๓๘	โครงการปรับปรุงผิวถนน ทางเดิมโดยการก่อสร้าง ถนน คสล. ภายใน หมู่บ้าน หมู่ที่ ๑๕	เพื่อให้ประชาชนมี ถนนในการคมนาคมที่ มีมาตรฐาน	กว้าง ๓ - ๔ เมตร ยาว ๓๐๐ เมตร หนา ๐.๑๕ เมตร	-	-	๖๗๒,๐๐๐	๖๗๒,๐๐๐	๖๗๒,๐๐๐	จำนวนความ ยาวของถนนที่ ได้รับการ ก่อสร้าง	ประชาชนมีถนนใน การคมนาคมที่มี มาตรฐาน	กองช่าง

## ๒. บัญชีโครงการพัฒนาท้องถิ่น

## รายละเอียดโครงการพัฒนา

ที่นำมาจากแผนพัฒนาหมู่บ้านและแผนพัฒนาชุมชน (พ.ศ.๒๕๖๖-๒๕๗๐) เพิ่มเติม ครั้งที่ ๑/๒๕๖๘  
องค์การบริหารส่วนตำบลป่าซาง อำเภอเวียงเชียงรุ้ง จังหวัดเชียงราย

ยุทธศาสตร์ชาติ ๒๐ ปี : ยุทธศาสตร์ที่ ๓ ด้านการพัฒนาและเสริมสร้างศักยภาพคน

แผนพัฒนาเศรษฐกิจและสังคมแห่งชาติ ฉบับที่ ๑๓ : หมายเหตุที่ ๔ ไทยมีความยากจนข้ามรุ่นลดลง และมีความคุ้มครองทางสังคมที่เพียงพอและเหมาะสม

แผนพัฒนาภาคจังหวัดภาคเหนือตอนบน ๒ : ยุทธศาสตร์ที่ ๓ พัฒนาและสนับสนุนการยกระดับการพัฒนาสังคม การท่องเที่ยวเชิงอนุรักษ์วัฒนธรรมและสุขภาพ เพื่อเป็นฐานการพัฒนาชุมชนอย่างยั่งยืน

ยุทธศาสตร์จังหวัด : ประเด็นการพัฒนาที่ ๕ การพัฒนาคุณภาพชีวิตและทรัพยากรมนุษย์และความมั่นคงเพื่อส่งเสริมสังคมสร้างสรรค์

พัฒนาขององค์การปกครองส่วนท้องถิ่นในเขตจังหวัดเชียงราย : ยุทธศาสตร์ที่ ๕ การพัฒนาคุณภาพชีวิตและทรัพยากรมนุษย์และความมั่นคงเพื่อส่งเสริมสังคมสร้างสรรค์

ยุทธศาสตร์ อบต.ป่าซาง : ยุทธศาสตร์ที่ ๔ การพัฒนาด้านคุณภาพชีวิตและการป้องกันบรรเทาสาธารณภัย

## ๔.๓ แผนงานสร้างความเข้มแข็งของชุมชน

ที่	โครงการ	วัตถุประสงค์	เป้าหมาย (ผลผลิตของ โครงการ)	งบประมาณและที่ผ่านมา					ตัวชี้วัด (KPI)	ผลที่คาดว่าจะได้รับ	หน่วยงาน รับผิดชอบ หลัก
				๒๕๖๖ (บาท)	๒๕๖๗ (บาท)	๒๕๖๘ (บาท)	๒๕๖๙ (บาท)	๒๕๗๐ (บาท)			
๑	โครงการอุดหนุน ปรับปรุงหออกระจาย ข้าวหมู่บ้าน หมู่ที่ ๑	เพื่อให้ประชาชนได้รับ ข้อมูลข่าวสาร และความรู้ ของทางราชการผ่านหอ กระจายข่าวได้อย่างทั่วถึง	ปรับปรุงหอ กระจายข่าว หมู่บ้าน หมู่ที่ ๑ รายละเอียดตามที่ อบต.ป่าซางกำหนด	-	-	๑๐๐,๐๐๐	-	-	หออกระจายข่าว ได้รับการปรับปรุง ตามโครงการ จำนวน ๑ แห่ง	ประชาชนได้รับข้อมูล ข่าวสาร และความรู้ ของทางราชการผ่าน หออกระจายข่าวได้ อย่างทั่วถึง	งานสำนักปลัด,งาน ส่งเสริมและ สนับสนุนความ เข้มแข็งของชุมชน
๒	โครงการอุดหนุน ปรับปรุงหออกระจาย ข้าวหมู่บ้าน หมู่ที่ ๑๓	เพื่อให้ประชาชนได้รับ ข้อมูลข่าวสาร และความรู้ ของทางราชการผ่านหอ กระจายข่าวได้อย่างทั่วถึง	ปรับปรุงหอ กระจายข่าว หมู่บ้าน หมู่ที่ ๑๓ รายละเอียดตามที่ อบต.ป่าซางกำหนด	-	-	๑๐๐,๐๐๐	-	-	หออกระจายข่าว ได้รับการปรับปรุง ตามโครงการ จำนวน ๑ แห่ง	ประชาชนได้รับข้อมูล ข่าวสาร และความรู้ ของทางราชการผ่าน หออกระจายข่าวได้ อย่างทั่วถึง	งานสำนักปลัด,งาน ส่งเสริมและ สนับสนุนความ เข้มแข็งของชุมชน

**รายละเอียดโครงการพัฒนา  
แผนพัฒนาท้องถิ่น (พ.ศ.๒๕๖๖-๒๕๗๐) เพิ่มเติม ครั้งที่ ๑/๒๕๖๘**  
สำหรับ โครงการที่เกินศักยภาพขององค์กรปกครองส่วนท้องถิ่นที่ใช้สำหรับการประสานแผนพัฒนาท้องถิ่น  
องค์การบริหารส่วนตำบลป่าซาง อำเภอเวียงเชียงรุ้ง จังหวัดเชียงราย

ยุทธศาสตร์ชาติ ๒๐ ปี : ยุทธศาสตร์ที่ ๕ ด้านการสร้างการเติบโตบนคุณภาพชีวิตที่เป็นมิตรกับสิ่งแวดล้อม

แผนพัฒนาเศรษฐกิจและสังคมแห่งชาติ ฉบับที่ ๑๓ : หมายเหตุที่ ๑๑ ไทยสามารถลดความเสี่ยงและผลกระทบจากภัยธรรมชาติและเปลี่ยนแปลงสภาพภูมิอากาศ

แผนพัฒนากลุ่มจังหวัดภาคเหนือตอนบน ๒ : ยุทธศาสตร์ที่ ๔ ดำรงฐานทรัพยากรธรรมชาติที่อุดมสมบูรณ์ การบริหารจัดการสิ่งแวดล้อมและพลังงานโดยมีส่วนร่วมของชุมชนผู้การเป็นกลุ่มจังหวัดสีเขียว

ยุทธศาสตร์จังหวัด : ประเด็นการพัฒนาด้าน ๔ การจัดการทรัพยากรธรรมชาติและสิ่งแวดล้อมให้ดำรงความสมบูรณ์และยั่งยืน

ยุทธศาสตร์การพัฒนาขององค์กรปกครองส่วนท้องถิ่นในเขตจังหวัด ยุทธศาสตร์ที่ ๔ การจัดการทรัพยากรธรรมชาติและสิ่งแวดล้อมให้ดำรงความสมบูรณ์และยั่งยืน

ยุทธศาสตร์ ออบต.ป่าซาง : ยุทธศาสตร์ที่ ๕ การพัฒนาด้านการบริหารจัดการทรัพยากรธรรมชาติและสิ่งแวดล้อมให้สมบูรณ์และยั่งยืน

๕.๒ แผนงานการเกษตร/แผนงานอุตสาหกรรมและการโยธา

ที่	โครงการ	วัตถุประสงค์	เป้าหมาย (ผลผลิตของ โครงการ)	งบประมาณและที่ผ่านมา					ตัวชี้วัด (KPI)	ผลที่คาดว่าจะได้รับ	หน่วยงาน รับผิดชอบ หลัก
				๒๕๖๖ (บาท)	๒๕๖๗ (บาท)	๒๕๖๘ (บาท)	๒๕๖๙ (บาท)	๒๕๗๐ (บาท)			
๑	โครงการฝายน้ำ ล้นห้วยโป่งเงียม หมู่ที่ ๔	เพื่อป้องกันการ แก๊วปัญหาภัย แล้งและอุทกภัย	กว้าง ๖ เมตร ยาว ๘ เมตร สันฝายสูง ๑ เมตร	-	-	๕๐๐,๐๐๐	๕๐๐,๐๐๐	๕๐๐,๐๐๐	จำนวนฝายที่ ได้รับการ ก่อสร้าง	ป้องกันการแก๊ว ปัญหาภัยแล้ง และอุทกภัย	กองช่าง

## ๑.๖ การนำผลจากการมีส่วนร่วมไปปรับปรุงพัฒนาการดำเนินงาน

๑. โครงการนำเสนอจากความต้องการของชุมชนนำไปบรรจุในแผนพัฒนาท้องถิ่นเพื่อนำไปพัฒนาทางด้านต่างๆ เช่น ด้านโครงสร้างพื้นฐาน ด้านคุณภาพชีวิต ด้านการศึกษาและด้านอื่นๆ

๒. โครงการที่เสนอขึ้นใหม่ที่ประชุมมีมติให้บรรจุไว้ในแผนพัฒนาท้องถิ่น (พ.ศ.๒๕๖๖-๒๕๗๐) เพิ่มเติม ครั้งที่ ๑/๒๕๖๘

### ประชุมคณะกรรมการแผนพัฒนาท้องถิ่น (พ.ศ.๒๕๖๖ -๒๕๗๐) องค์การบริหารส่วนตำบลป่าซาง เพิ่มเติม ครั้งที่ ๑/๒๕๖๘ องค์การบริหารส่วนตำบลป่าซาง

-เมื่อวันที่ ๗ ธันวาคม ๒๕๖๗ ประชาคมบ้านห้วยขี้เหล็กใต้ หมู่ที่ ๒ ตำบลป่าซาง อำเภอเวียงเชียงรุ้ง จังหวัดเชียงราย ได้มีการประชุมประชาคม แผนพัฒนาท้องถิ่น (พ.ศ. ๒๕๖๖-๒๕๗๐) เพื่อเสนอโครงการบรรจุเข้าแผนพัฒนาท้องถิ่น (พ.ศ. ๒๕๖๖-๒๕๖๘) เพิ่มเติม ครั้งที่ ๑/๒๕๖๘ ซึ่งมีโครงการที่จะเสนอเพื่อบรรจุเข้าแผนจำนวนทั้งหมด ๓ โครงการซึ่งมีโครงการ ดังต่อไปนี้ ๑.โครงการปรับปรุงถนนเดิมด้วยแอสฟัลท์ติก ซอย ๕ ซอย ๑๑ และโครงการก่อสร้างถนน คสล. ซอย ๑/๒ และ ซอย ๑/๓ มีผู้เข้าร่วมประชุมประชาคม ซึ่งมีผู้นำชุมชนและประชาคมหมู่บ้าน หมู่ที่ ๒ ซึ่งมีผู้เข้าร่วมประชุมประชาคมในครั้งนี้อย่างน้อย ๑๐๙ ท่าน



-เมื่อวันที่ ๕ กุมภาพันธ์ ๒๕๖๘ เวลา ๐๙.๓๐ น. ณ ห้องประชุมปลัดองค์การบริหารส่วนตำบลป่าซาง ได้มีการประชุม คณะกรรมการสนับสนุนจัดทำแผน เพื่อจัดทำแผนพัฒนาท้องถิ่น (พ.ศ.๒๕๖๖-๒๕๗๐) เพิ่มเติม ครั้งที่ ๑/๒๕๖๘ ซึ่งมี คณะกรรมการเข้าร่วมประชุม จำนวน ๙ ท่าน ซึ่งมีคณะกรรมการประกอบด้วย ปลัดองค์การบริหารส่วนตำบลป่าซาง หัวหน้าส่วนการบริหารขององค์กรปกครองส่วนท้องถิ่น ผู้แทนประชาคมท้องถิ่นที่ประชาคมท้องถิ่นคัดเลือกจำนวน สามคน หัวหน้าส่วนการบริหารที่มีหน้าที่จัดทำแผน นักวิเคราะห์นโยบายและแผนหรือพนักงานส่วนท้องถิ่น



-เมื่อวันที่ ๕ กุมภาพันธ์ ๒๕๖๘ เวลา ๑๓.๓๐ น. ณ ห้องประชุมสภาองค์การบริหารส่วนตำบลป่าซาง ได้มีการประชุม คณะกรรมการพัฒนาท้องถิ่นองค์การบริหารส่วนตำบลป่าซาง เพื่อพิจารณาร่างแผนพัฒนาท้องถิ่น (พ.ศ.๒๕๖๖-๒๕๗๐) ซึ่งมีคณะกรรมการเข้าร่วมประชุม จำนวน ๑๓ ท่าน ซึ่งมีคณะกรรมการประกอบไปด้วย นายสมควร นัยดีบ นายกองค์การ บริหารส่วนตำบลป่าซาง เป็นประธานกรรมการ ผู้บริหารองค์การบริหารส่วนตำบลป่าซาง ผู้แทนสมาชิกสภาท้องถิ่น ผู้แทน ประชาคมท้องถิ่น ผู้แทนภาคราชการ ผู้ทรงคุณวุฒิ เป็นกรรมการ ปลัดองค์การบริหารส่วนตำบล เป็นกรรมการและ เลขานุการ และหัวหน้าสำนักปลัด เป็นผู้ช่วยเลขานุการ เพื่อเห็นชอบแผนพัฒนาท้องถิ่นขององค์การบริหารส่วนตำบล ป่าซาง เพิ่มเติม ครั้งที่ ๑/๒๕๖๘



-เมื่อวันที่ เมื่อวันที่ ๑๔ กุมภาพันธ์ พ.ศ.๒๕๖๘ เวลา ๐๙.๐๐ น. ซึ่งมีสมาชิกสภาองค์การบริหารส่วนตำบลป่าซาง มาเข้าร่วมการประชุม จำนวน ๑๖ ท่าน ณ ห้องประชุมสภาองค์การบริหารส่วนตำบลป่าซาง ได้มีประชุมสภาองค์การบริหารส่วนตำบลป่าซาง เพื่อเสนอร่างแผนพัฒนาท้องถิ่น (พ.ศ.๒๕๖๖-๒๕๗๐) เพิ่มเติม ครั้งที่ ๑/๒๕๖๘ ต่อสภาองค์การบริหารส่วนตำบลป่าซางเพื่อให้ความเห็นชอบ





ประกาศองค์การบริหารส่วนตำบลป่าซาง  
เรื่อง ประกาศใช้แผนพัฒนาท้องถิ่น (พ.ศ.๒๕๖๖-๒๕๗๐) เพิ่มเติม ครั้งที่ ๑/๒๕๖๘  
ของ องค์การบริหารส่วนตำบลป่าซาง

ด้วยองค์การบริหารส่วนตำบลป่าซาง ร่วมกับคณะกรรมการพัฒนาองค์การบริหารส่วนตำบลป่าซาง คณะกรรมการสนับสนุนการจัดทำแผนพัฒนาองค์การบริหารส่วนตำบลป่าซาง ได้รวบรวมปัญหาความต้องการ ข้อมูลพื้นฐานต่าง ๆ ที่เป็นประโยชน์ในการพัฒนาตำบล มาวิเคราะห์เพื่อจัดทำแผนพัฒนาท้องถิ่น (พ.ศ.๒๕๖๖-๒๕๗๐) เพิ่มเติม ครั้งที่ ๑/๒๕๖๗ ตามระเบียบกระทรวงมหาดไทยว่าด้วยการจัดทำแผนพัฒนาขององค์กรปกครองส่วนท้องถิ่น พ.ศ.๒๕๔๘ แก้ไขเพิ่มเติม (ฉบับที่ ๓) พ.ศ.๒๕๖๑ ข้อ ๙ “ข้อ ๒๒ (๒) ข้อ ๑๐ “ข้อ ๒๒/๑,๒๒/๒ โดยมีวัตถุประสงค์เพื่อเป็นกรอบในการจัดทำงบประมาณรายจ่ายประจำปี งบประมาณรายจ่ายเพิ่มเติมและงบประมาณจากเงินสะสมในช่วงของแผนนั้น รวมทั้งวางแนวทางเพื่อให้มีการปฏิบัติให้บรรลุวัตถุประสงค์ตามโครงการพัฒนาที่กำหนดไว้ในแผนพัฒนาท้องถิ่น ซึ่งองค์การบริหารส่วนตำบลป่าซาง ได้บรรจุโครงการ/กิจกรรม ที่ผ่านกระบวนการมีส่วนร่วมของประชาชนในการจัดทำแผนพัฒนาท้องถิ่น (พ.ศ.๒๕๖๖-๒๕๗๐) เพิ่มเติม ครั้งที่ ๑/๒๕๖๗ แปลงยุทธศาสตร์การพัฒนาไปสู่การปฏิบัติ ให้บรรลุตามวัตถุประสงค์และเป้าหมายที่กำหนดไว้ให้ครอบคลุม สามารถแก้ไขปัญหาของประชาชน และมุ่งก่อให้เกิดประโยชน์สูงสุด

อาศัยอำนาจตามความในข้อ ๙ “ข้อ ๒๒ (๒) ข้อ ๑๐ “ข้อ ๒๒/๑,๒๒/๒ แห่งระเบียบกระทรวงมหาดไทย ว่าด้วยการจัดทำแผนพัฒนาขององค์กรปกครองส่วนท้องถิ่น พ.ศ.๒๕๔๘ แก้ไขเพิ่มเติม (ฉบับที่ ๓) พ.ศ.๒๕๖๑ และมติที่ประชุมสภาองค์การบริหารส่วนตำบลป่าซาง ในคราวประชุมสภาสมัยสามัญ สมัยที่ ๑/๒๕๖๘ ประจำปี พ.ศ. ๒๕๖๘ เมื่อวันที่ ๑๔ กุมภาพันธ์ ๒๕๖๘ นายกองค้การบริหารส่วนตำบลป่าซาง จึงอนุมัติและประกาศให้ใช้แผนพัฒนาท้องถิ่น (พ.ศ.๒๕๖๖-๒๕๗๐) เพิ่มเติม ครั้งที่ ๑/๒๕๖๘ องค์การบริหารส่วนตำบลป่าซาง เพื่อเป็นแนวทางในการพัฒนา และจัดทำงบประมาณรายจ่ายประจำปี งบประมาณรายจ่ายเพิ่มเติมและงบประมาณจากเงินสะสมต่อไป ดังมีรายละเอียดแนบท้ายประกาศนี้

จึงขอประกาศให้ทราบโดยทั่วกัน

ประกาศ ณ วันที่ ๑๗ เดือน กุมภาพันธ์ พ.ศ. ๒๕๖๘

(นายสมควร นัยดีบ)

นายกองค์การบริหารส่วนตำบลป่าซาง



แผนพัฒนาท้องถิ่น (พ.ศ.๒๕๖๖-๒๕๗๐)  
เพิ่มเติม ครั้งที่ ๑/๒๕๖๘

ของ

องค์การบริหารส่วนตำบลป่าซาง  
อำเภอเวียงเชียงรุ้ง จังหวัดเชียงราย

สำนักปลัดองค์การบริหารส่วนตำบล  
งานวิเคราะห์นโยบายและแผน  
โทร. ๐ ๕๓๑๗ ๓๖๖๑-๒  
โทรสาร ๐ ๕๓๑๗ ๓๖๖๑-๒

## คำนำ

ตามที่กระทรวงมหาดไทยมีหนังสือ ด่วนที่สุด ที่ มท ๐๘๑๐.๓/ว๗๔๖๗ ลงวันที่ ๑๔ ธันวาคม ๒๕๖๓ ชักซ้อมแนวทางการจัดทำและประสานแผนพัฒนาท้องถิ่น (พ.ศ.๒๕๖๖-๒๕๗๐) ขององค์กรปกครองส่วนท้องถิ่นตามระเบียบกระทรวงมหาดไทยว่าด้วยการจัดทำแผนพัฒนาขององค์กรปกครองส่วนท้องถิ่น (ฉบับที่ ๒) พ.ศ.๒๕๕๙ ต่อมาเมื่อระเบียบกระทรวงมหาดไทยว่าด้วยการจัดทำแผนพัฒนาขององค์กรปกครองส่วนท้องถิ่น (ฉบับที่ ๓) พ.ศ.๒๕๖๑ มีผลบังคับใช้ กระทรวงมหาดไทยจึงได้มีหนังสือ ที่ มท ๐๘๑๐.๓/ว๖๐๔๖ ลงวันที่ ๑๙ ตุลาคม ๒๕๖๑ กำหนดแนวทางปฏิบัติแผนพัฒนาท้องถิ่น (พ.ศ.๒๕๖๖-๒๕๗๐) ตลอดจนการดำเนินการที่เกี่ยวข้องกับแผนพัฒนาท้องถิ่น ที่ประกาศใช้แล้วหรือดำเนินการก่อนวันที่ระเบียบฉบับนี้มีผลใช้บังคับให้แผนพัฒนาท้องถิ่นดังกล่าวมีผลใช้บังคับได้ต่อไป จนกว่ากระทรวงมหาดไทยจะกำหนดแนวทางเป็นอย่างอื่น

กระทรวงมหาดไทยพิจารณาแล้วเห็นว่า พระราชกฤษฎีกาว่าด้วยการบริหารงานจังหวัดและกลุ่มจังหวัดแบบบูรณาการ พ.ศ.๒๕๕๑ มาตรา ๑๙ วรรคสาม กำหนดให้เมื่อแผนพัฒนาจังหวัดได้รับความเห็นชอบจากคณะรัฐมนตรีและประกาศใช้แล้ว การจัดทำแผนพัฒนาท้องถิ่นขององค์กรปกครองส่วนท้องถิ่นและการดำเนินกิจการของจังหวัดและหน่วยงานของรัฐที่เกี่ยวข้องต้องสอดคล้องกับแผนพัฒนาจังหวัดดังกล่าว ประกอบกับระเบียบสำนักนายกรัฐมนตรีว่าด้วยการบริหารงานเชิงพื้นที่แบบบูรณาการ พ.ศ.๒๕๖๐ ข้อ ๗ กำหนดให้แผนพัฒนาจังหวัด แผนพัฒนากลุ่มจังหวัด และแผนพัฒนาภาคมีระยะเวลาห้าปี ดังนั้น เพื่อให้แผนพัฒนาท้องถิ่นขององค์กรปกครองส่วนท้องถิ่นในปัจจุบัน ซึ่งเป็นแผนพัฒนาท้องถิ่นที่มีระยะเวลาห้าปี (พ.ศ.๒๕๖๖-๒๕๗๐) มีความสอดคล้องและเชื่อมโยงกับแผนพัฒนาจังหวัด แผนพัฒนากลุ่มจังหวัด รวมทั้งแผนปฏิบัติราชการประจำปีจังหวัด แผนปฏิบัติราชการประจำปีกลุ่มจังหวัด ตลอดจนสามารถบูรณาการแผนงาน/โครงการ/กิจกรรม และงบประมาณในพื้นที่ได้อย่างมีประสิทธิภาพ อันจะก่อให้เกิดประโยชน์สูงสุดให้กับประชาชน จึงอาศัยอำนาจตามข้อ ๕ แห่งระเบียบกระทรวงมหาดไทย ว่าด้วยการจัดทำแผนพัฒนาขององค์กรปกครองส่วนท้องถิ่น พ.ศ.๒๕๔๘ และที่แก้ไขเพิ่มเติม ชักซ้อมแนวทางการทบทวนแผนพัฒนาท้องถิ่น พร้อมทั้งกำหนดระยะเวลาแผนพัฒนาท้องถิ่นเป็นระยะเวลาห้าปี (พ.ศ.๒๕๖๖-๒๕๗๐) ตามหนังสือกระทรวงมหาดไทย ด่วนที่สุด ที่ มท ๐๘๑๐.๓/ว ๗๔๖๗ ลงวันที่ ๑๔ ธันวาคม ๒๕๖๓ แจ้งชักซ้อมแนวทางการทบทวนแผนพัฒนาท้องถิ่น (พ.ศ.๒๕๖๖-๒๕๗๐) ขององค์กรปกครองส่วนท้องถิ่น โดยให้ถือเป็นแนวทางปฏิบัติ ดังนี้

### ๑. ขั้นตอนการทบทวนแผนพัฒนาท้องถิ่น พ.ศ.๒๕๖๖-๒๕๗๐

ให้เทศบาล องค์การบริหารส่วนตำบล เมืองพัทยา และองค์การบริหารส่วนจังหวัด ดำเนินการจัดทำแผนพัฒนาท้องถิ่นขององค์กรปกครองส่วน

#### ๒. แนวทางประสานแผนพัฒนาท้องถิ่น พ.ศ.๒๕๖๖-๒๕๗๐

๒.๑ ให้องค์การบริหารส่วนจังหวัดและอำเภอตรวจสอบองค์ประกอบของคณะกรรมการประสานแผนพัฒนาท้องถิ่นระดับจังหวัดและระดับอำเภอตามลำดับให้เป็นปัจจุบัน

๒.๒ ให้องค์การบริหารส่วนจังหวัดดำเนินการจัดทำยุทธศาสตร์การพัฒนาขององค์กรปกครองส่วนท้องถิ่นในเขตจังหวัดให้แล้วเสร็จ แล้วแจ้งองค์กรปกครองส่วนท้องถิ่นในเขตจังหวัดทราบโดยเค้าโครงยุทธศาสตร์การพัฒนาขององค์กรปกครองส่วนท้องถิ่นในเขตจังหวัด ให้ดำเนินการตามรูปแบบที่กำหนด

### ๓. แนวทางการทบทวนแผนพัฒนาท้องถิ่น พ.ศ.๒๕๖๖-๒๕๗๐

๓.๑ ในการทบทวนแผนพัฒนาท้องถิ่น (พ.ศ.๒๕๖๑-๒๕๖๕) ให้เทศบาล องค์การบริหารส่วนตำบล เมืองพัทยา และองค์การบริหารส่วนจังหวัด ถือปฏิบัติตามข้อ ๑๗ แห่งระเบียบกระทรวงมหาดไทย ว่าด้วยการจัดทำแผนพัฒนาขององค์กรปกครองส่วนท้องถิ่น พ.ศ.๒๕๔๘ และที่แก้ไขเพิ่มเติม

๓.๒ การจัดทำแผนพัฒนาขององค์กรปกครองส่วนท้องถิ่น สามารถนำข้อมูลจากแผนพัฒนาท้องถิ่น ฉบับปัจจุบัน มาทบทวนและปรับใช้ในการจัดทำหรือทบทวนแผนพัฒนาท้องถิ่น (พ.ศ.๒๕๖๖-๒๕๖๗๐) โดยพิจารณาให้มีความสอดคล้องกับยุทธศาสตร์การพัฒนาขององค์กรปกครองส่วนท้องถิ่นในเขตจังหวัด ยุทธศาสตร์ ยุทธศาสตร์กลุ่มจังหวัด แผนพัฒนาจังหวัด แผนพัฒนากลุ่มจังหวัด แผนพัฒนาภาค แผนพัฒนาเศรษฐกิจและสังคมแห่งชาติ ยุทธศาสตร์ชาติ ๒๐ ปี และเป้าหมายการพัฒนาที่ยั่งยืน (Sustainable Development Goals; SDGs) โดยในการจัดทำประชาคมท้องถิ่นให้ดำเนินการตามหลักการบริหารกิจการบ้านเมืองที่ดี

๓.๓ ให้องค์กรปกครองส่วนท้องถิ่นจัดทำแผนพัฒนาท้องถิ่น ตามโครงการพัฒนาขององค์กรปกครองส่วนท้องถิ่น (พ.ศ.๒๕๖๖-๒๕๗๐)

### ๔. การนำแผนพัฒนาท้องถิ่น (พ.ศ.๒๕๖๖-๒๕๗๐) ไปสู่การปฏิบัติ

๔.๑ เพื่อให้แผนพัฒนาท้องถิ่นนำไปสู่การปฏิบัติได้อย่างมีประสิทธิภาพ ให้องค์กรปกครองส่วนท้องถิ่นใช้แผนพัฒนาท้องถิ่น เป็นกรอบในการจัดทำงบประมาณรายจ่ายประจำปี งบประมาณรายจ่ายเพิ่มเติม และงบประมาณจากเงินสะสม ในส่วนที่เกี่ยวข้อง ทั้งนี้เมื่อสภาท้องถิ่นได้ให้ความเห็นชอบในวิธีการงบประมาณ และเป็นไปตามแผนพัฒนาท้องถิ่นแล้ว หากปรากฏในภายหลังว่าเกณฑ์ราคากลางหรือบัญชีราคามาตรฐาน ครุภัณฑ์ คุณลักษณะ มาตรฐาน ราคาปรับเปลี่ยนไป ให้องค์กรปกครองส่วนท้องถิ่นดำเนินการตามระเบียบกระทรวงมหาดไทยว่าด้วยวิธีการงบประมาณขององค์กรปกครองส่วนท้องถิ่น พ.ศ.๒๕๖๓ ระเบียบกระทรวงมหาดไทยว่าด้วยการรับเงิน การเบิกจ่ายเงิน การฝากเงิน การเก็บรักษาเงินและการตรวจเงินขององค์กรปกครองส่วนท้องถิ่น พ.ศ.๒๕๔๗ และแก้ไขเพิ่มเติม (ฉบับที่ ๒) พ.ศ.๒๕๔๘ (ฉบับที่ ๓) พ.ศ.๒๕๔๘ และ (ฉบับที่ ๔) พ.ศ.๒๕๖๑ โดยไม่ต้องแก้ไขหรือเปลี่ยนแปลงแผนพัฒนาท้องถิ่น

๔.๒ เมื่อองค์กรปกครองส่วนท้องถิ่นประกาศใช้แผนพัฒนาขององค์กรปกครองส่วนท้องถิ่น (พ.ศ. ๒๕๖๖-๒๕๗๐) แล้ว หากองค์กรปกครองส่วนท้องถิ่นมีความประสงค์ที่จะดำเนินการทบทวนแผนพัฒนาขององค์กรปกครองส่วนท้องถิ่น (พ.ศ.๒๕๖๖-๒๕๗๐) ให้เป็นปัจจุบันก็สามารถดำเนินการได้ตามระเบียบกระทรวงมหาดไทยว่าด้วยการจัดทำแผนพัฒนาองค์กรปกครองส่วนท้องถิ่น

### ๕. การกำกับดูแล

๕.๑ ให้ผู้ว่าราชการจังหวัดและนายอำเภอกำกับดูแลให้องค์กรปกครองส่วนท้องถิ่น ดำเนินการทบทวนแผนพัฒนาท้องถิ่นและการนำแผนพัฒนาท้องถิ่นเป็นกรอบในการจัดทำงบประมาณรายจ่ายประจำปี งบประมาณรายจ่ายเพิ่มเติม งบประมาณจากเงินสะสม การตั้งงบประมาณอุดหนุนให้แก่หน่วยงานอื่น โดยถือเป็นสาระสำคัญที่ต้องพิจารณารายละเอียดของโครงการพัฒนาในข้อบัญญัติ/เทศบัญญัติและงบประมาณรายจ่ายดังกล่าวต้องสอดคล้องกับโครงการพัฒนาแผนพัฒนาท้องถิ่นก่อนให้ความเห็นชอบ

๕.๒ การจัดทำแผนพัฒนาท้องถิ่นขององค์กรปกครองส่วนท้องถิ่นในพื้นที่จังหวัดชายแดนภาคใต้ ประกอบด้วย ปัตตานี ยะลา นราธิวาส และ ๔ อำเภอของจังหวัดสงขลา (อำเภอจะนะ อำเภอเทพา อำเภอนาทวี และอำเภอสะบ้าย้อย) ให้ผู้ว่าราชการจังหวัดพิจารณากำกับดูแลให้องค์กรปกครองส่วนท้องถิ่นจัดทำแผนพัฒนาให้เหมาะสมกับสถานการณ์ที่เกิดขึ้นในพื้นที่ แต่ทั้งนี้ต้องคำนึงถึงระเบียบกระทรวงมหาดไทยว่าด้วยการจัดทำแผนพัฒนาขององค์กรปกครองส่วนท้องถิ่น พ.ศ.๒๕๔๘ และแก้ไขเพิ่มเติม เป็นสำคัญ ทั้งนี้ ให้

องค์กรปกครองส่วนท้องถิ่นดำเนินการทบทวนแผนพัฒนาท้องถิ่น (พ.ศ.๒๕๖๖-๒๕๗๐) ให้แล้วเสร็จ ภายในเดือนตุลาคม ๒๕๖๔

ผู้บริหารองค์การบริหารส่วนตำบลป่าซาง มีจุดมุ่งหมายที่จะพัฒนาองค์การบริหารส่วนตำบลป่าซางให้มีความเจริญก้าวหน้าในด้านต่าง ๆ ตามอำนาจหน้าที่ขององค์การบริหารส่วนตำบลป่าซาง ตามระเบียบกฎหมายกำหนดไว้เพื่อบำบัดทุกข์บำรุงสุขแก่ประชาชนในเขตองค์การบริหารส่วนตำบลป่าซาง จึงได้มีการวางแผนพัฒนาท้องถิ่น (พ.ศ.๒๕๖๖-๒๕๗๐) ซึ่งเป็นความต้องการของประชาชน โดยได้ยึดถือปรัชญาและแนวคิดเศรษฐกิจพอเพียงเป็นแนวทางในการดำเนินการเพื่อแก้ไขปัญหาในพื้นที่ โดยเฉพาะการแก้ไขปัญหาความยากจนของประชาชนในเขตตำบล โดยให้ความสำคัญกับการพัฒนาสังคม พัฒนาคุณภาพชีวิต ของประชาชน โดยมีเป้าหมายที่สำคัญ คือ การสร้างความเข้มแข็งของชุมชน

แผนพัฒนาท้องถิ่น (พ.ศ.๒๕๖๖-๒๕๗๐) ประกอบด้วย ๔ ส่วนสำคัญ ดังนี้ ส่วนที่ ๑ สภาพทั่วไปและข้อมูลพื้นฐาน ส่วนที่ ๒ ยุทธศาสตร์องค์กรปกครองส่วนท้องถิ่น ส่วนที่ ๓ การนำแผนพัฒนาท้องถิ่นไปสู่การปฏิบัติ และ ส่วนที่ ๔ การติดตามและประเมินผล

ผู้บริหารองค์การบริหารส่วนตำบลป่าซาง มีความมุ่งมั่นตั้งใจจริงที่จะปฏิบัติงานพัฒนาท้องถิ่นตำบลป่าซาง ให้สำเร็จตามที่ได้แถลงไว้ต่อประชาชนในเขตตำบลป่าซาง ให้อยู่ดีมีสุข โดยใช้ทรัพยากรที่มีอย่างจำกัดให้เกิดประโยชน์และ ความคุ้มค่าสูงสุด เพื่อแก้ไขปัญหาของท้องถิ่น รายละเอียดปรากฏในเอกสารแผนพัฒนาท้องถิ่น ฉบับนี้

องค์การบริหารส่วนตำบลป่าซาง

มกราคม ๒๕๖๘

## สารบัญ

หน้า

บทนำ

ส่วนที่ ๑ สภาพทั่วไปและข้อมูลพื้นฐาน

๑-๑๓

๑.๑ ด้านกายภาพ

๑.๒ ด้านการเมือง/การปกครอง

๑.๓ ประชากร

ส่วนที่ ๒ ยุทธศาสตร์องค์การปกครองส่วนท้องถิ่น

๑๓-๓๓

๒.๑ ความสัมพันธ์ระหว่างแผนพัฒนาระดับมหภาค

๒.๒ ยุทธศาสตร์ขององค์การปกครองส่วนท้องถิ่น

ส่วนที่ ๓ การนำแผนพัฒนาท้องถิ่นไปสู่การปฏิบัติ

๓๔-๕๑

๓.๑ ยุทธศาสตร์การพัฒนาและแผนงาน

๓.๒ บัญชีโครงการพัฒนาท้องถิ่น (แบบ ผ.๐๑)

๓.๓ บัญชีโครงการพัฒนาท้องถิ่น (แบบ ผ.๐๑/๑)

๓.๔ บัญชีโครงการพัฒนาท้องถิ่น (แบบ ผ.๐๒)

๓.๕ บัญชีโครงการพัฒนาท้องถิ่น (แบบ ผ.๐๒/๒)

๓.๖ บัญชีครุภัณฑ์ (แบบ ผ.๐๓)

ส่วนที่ ๔ การติดตามและประเมินผล

๕๒-๕๓

๔.๑ แนวทางและขั้นตอนในการติดตามและประเมินผล

๔.๒ เครื่องมือการติดตามและประเมินผล

ภาคผนวก

เอกสารประกอบการจัดทำแผนพัฒนาท้องถิ่น (พ.ศ.๒๕๖๖-๒๕๗๐) เพิ่มเติม ครั้งที่ ๑/๒๕๖๘

## ส่วนที่ ๑ สภาพทั่วไปและข้อมูลพื้นฐานขององค์การบริหารส่วนตำบลป่าซาง

### ๑. ด้านกายภาพ

#### ๑.๑ ที่ตั้งของหมู่บ้านหรือชุมชนตำบลป่าซาง

องค์การบริหารส่วนตำบลป่าซาง ตั้งอยู่ที่ ๑๓๘ หมู่ที่ ๑๑ บ้านห้วยขี้เหล็กกลาง โดยอยู่ห่างจากอำเภอเวียงเชียงรุ้งไปทางทิศเหนือประมาณ ๑๐ กิโลเมตร มีอาณาเขตติดต่อกับพื้นที่ใกล้เคียง ดังนี้

ทิศเหนือ	ติดต่อกับ	เขตอำเภอดอยหลวง
ทิศใต้	ติดต่อกับ	เขตตำบลทุ่งก่อ
ทิศตะวันออก	ติดต่อกับ	เขตอำเภอพญาเม็งราย
ทิศตะวันตก	ติดต่อกับ	เขตตำบลทุ่งก่อ , ดงมหาวัน

#### เนื้อที่

มีเนื้อที่ประมาณ ๘๗.๐๖ ตารางกิโลเมตร หรือประมาณ ๕๔,๔๑๒.๕๐ ไร่ ครอบคลุม ๑๖ หมู่บ้านพื้นที่องค์การบริหารส่วนตำบลมีเนื้อที่ ๖ ไร่ ๗๒ ตารางวา

#### ๑.๒ ลักษณะภูมิประเทศ

เป็นพื้นที่ราบระหว่างภูเขา สูงกว่าระดับน้ำทะเล ๔๒๐ เมตร พื้นที่ส่วนใหญ่เป็นพื้นที่การเกษตร เช่น ทำนา ทำไร่ เป็นต้น และมีป่าไม้ที่อุดมสมบูรณ์ ตำบลป่าซางมีทรัพยากรธรรมชาติที่สมบูรณ์เนื่องจากมีพื้นที่ป่าชุมชน มีแม่น้ำแม่เหืองเป็นแม่น้ำสายหลักและมีลำห้วยในบางพื้นที่

#### ๑.๓ ลักษณะภูมิอากาศ

- ฤดูหนาว
- ฤดูร้อน
- ฤดูฝน

#### ๑.๔ ลักษณะของดิน

- เหนียวปนทราย

## ๒.ด้านการเมือง/การปกครอง

### ๒.๑ เขตการปกครอง

องค์การบริหารส่วนตำบลป่าซาง มีเขตการปกครองทั้งหมด ๑๖ หมู่บ้าน ดังนี้

หมู่ที่ ๑ บ้านห้วยขี้เหล็ก

หมู่ที่ ๒ บ้านห้วยขี้เหล็กใต้

หมู่ที่ ๓ บ้านป่าซาง

หมู่ที่ ๔ บ้านป่าซางเหนือ

หมู่ที่ ๕ บ้านห้วยหมากเอี้ยก

หมู่ที่ ๖ บ้านป่าสา

หมู่ที่ ๗ บ้านห้วยห้าง

หมู่ที่ ๘ บ้านห้วยหมากเอี้ยกเหนือ

หมู่ที่ ๙ บ้านนาเจริญ

หมู่ที่ ๑๐ บ้านประชาร่วมใจ

หมู่ที่ ๑๑ บ้านห้วยขี้เหล็กกลาง

หมู่ที่ ๑๒ บ้านป่าซางขุนนา

หมู่ที่ ๑๓ บ้านเนินไทรพัฒนา

- หมู่ที่ ๑๔ บ้านห้วยหมากเอี้ยก
- หมู่ที่ ๑๕ บ้านตาดควัน
- หมู่ที่ ๑๖ บ้านป่าซางดอยแก้ว

## ๒.๒ การเลือกตั้ง

ตำบลป่าซาง มีการแบ่งเขตเลือกตั้งเป็น ๑ เขต ดังนี้

เขตเลือกตั้งที่ ๑ แบ่งเป็น ๑๗ หน่วยเลือกตั้ง ได้แก่

- หมู่ที่ ๑ บ้านห้วยขี้เหล็ก หมู่ที่ ๒ บ้านห้วยขี้เหล็กใต้ หมู่ที่ ๓ บ้านป่าซาง
- หมู่ที่ ๔ บ้านป่าซางเหนือ หมู่ที่ ๕ บ้านห้วยหมากเอี้ยก หมู่ที่ ๖ บ้านป่าสา
- หมู่ที่ ๗ บ้านห้วยห่าง หมู่ที่ ๘ บ้านห้วยหมากเอี้ยกเหนือ หมู่ที่ ๙ บ้านนาเจริญ
- หมู่ที่ ๑๐ บ้านประชาร่วมใจ หมู่ที่ ๑๑ บ้านห้วยขี้เหล็กกลาง หมู่ที่ ๑๒ บ้านป่าซางบุญนา
- หมู่ที่ ๑๓ บ้านเนินไทรพัฒนา หมู่ที่ ๑๔ บ้านห้วยหมากเอี้ยก หมู่ที่ ๑๕ บ้านตาดควัน
- หมู่ที่ ๑๖ บ้านป่าซางดอยแก้ว

สมาชิกสภาองค์การบริหารส่วนตำบลป่าซางผู้ดูแลผู้รับผิดชอบพื้นที่หมู่บ้านเขตที่ ๑

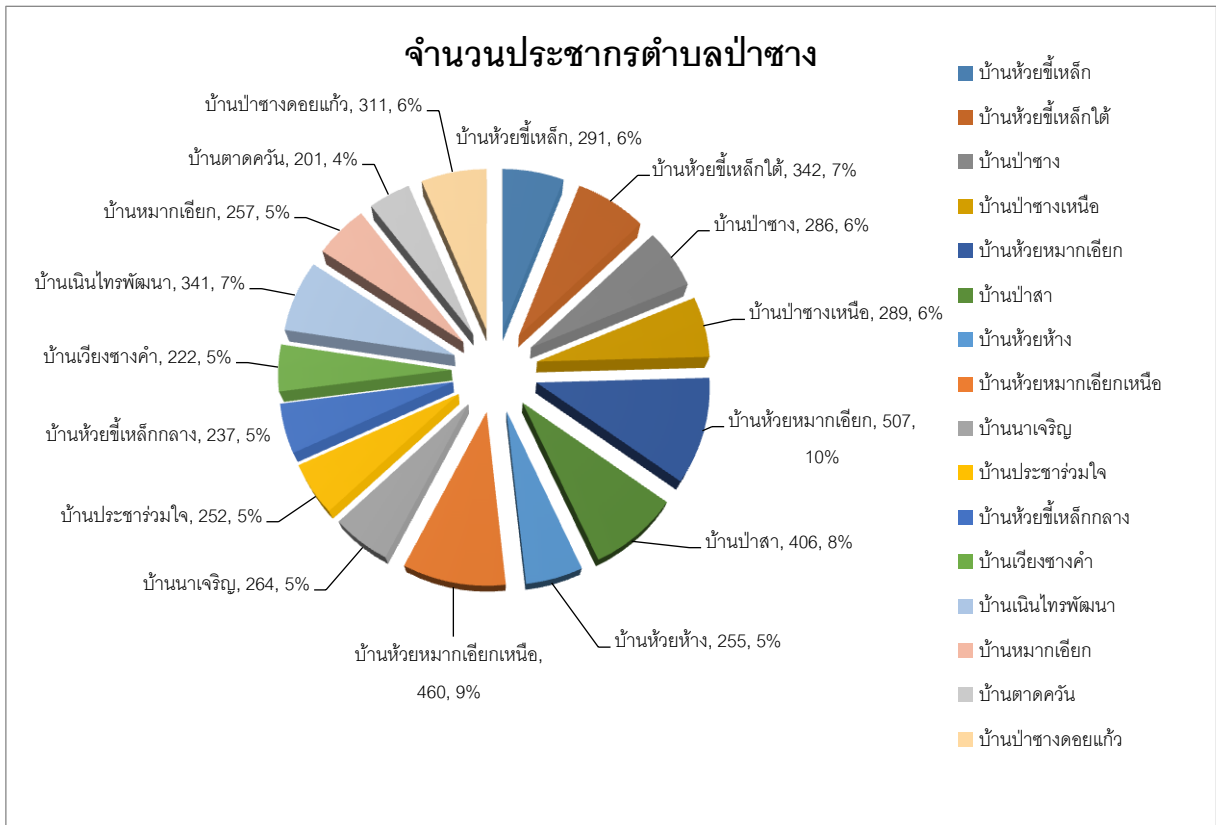
- หมู่ที่ ๑ นายภษิต ศรีพรหม
- หมู่ที่ ๒ นายกะเส็ม สุขเกษม
- หมู่ที่ ๓ นายบรรทม กำพรหม
- หมู่ที่ ๔ นายศรีสุดา นันตะเสน
- หมู่ที่ ๕ นายบุญทิวี วงศ์พระเลื่อน
- หมู่ที่ ๖ นายสุพัตร ดวงสุวรรณ
- หมู่ที่ ๗ นางสุภาวีนี พรหมเทพ
- หมู่ที่ ๘ นายดวงจันทร์ ดวงใจ
- หมู่ที่ ๙ นายธนพงษ์ กาใจยา
- หมู่ที่ ๑๐ นายพรชัย ธิยะคำ
- หมู่ที่ ๑๑ นายกิตติศักดิ์ กองแก้ว
- หมู่ที่ ๑๒ นายฝน ศรีพรหม
- หมู่ที่ ๑๓ นางสาวสุชญญา ปัญโญภาศ
- หมู่ที่ ๑๔ นายตา วงศ์ใจ
- หมู่ที่ ๑๕ นายสันต์ชัย พงษ์สิริโรจน์
- หมู่ที่ ๑๖ นายสมหวัง ใจน่าน

## ๓. ประชากร

**๓.๑ ข้อมูลเกี่ยวกับจำนวนประชากร (ข้อมูลเปรียบเทียบย้อนหลัง ๓-๕ ปี และการคาดการณ์ในอนาคต)**

### จำนวนหมู่บ้านและประชากร

องค์การบริหารส่วนตำบลป่าซาง มีจำนวนหมู่บ้านทั้งสิ้น ๑๖ หมู่บ้าน ๓,๕๑๑ ครัวเรือน และมีความหนาแน่นของจำนวนประชากรต่อพื้นที่ คิดเป็น ๑๑๔ คน ต่อตารางกิโลเมตร



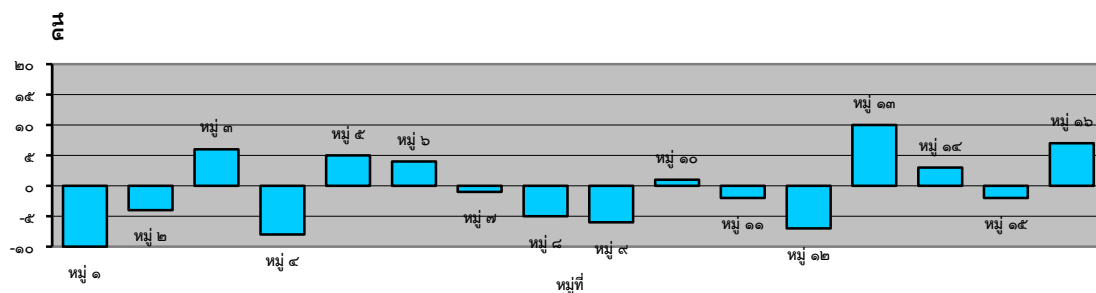
ตารางแสดงจำนวนประชากรและครัวเรือนตำบลป่าซาง

	ชื่อหมู่บ้าน	จำนวนประชากรตำบลป่าซาง			จำนวนครัวเรือน
		ชาย	หญิง	รวม	
๑	บ้านห้วยขี้เหล็ก	๓๐๖	๒๗๙	๕๘๕	๒๑๙
๒	บ้านห้วยขี้เหล็กใต้	๒๗๗	๓๒๒	๕๙๙	๒๑๗
๓	บ้านป่าซาง	๒๖๗	๒๗๙	๕๔๖	๒๓๑
๔	บ้านป่าซางเหนือ	๒๔๙	๒๕๗	๕๐๖	๒๕๓
๕	บ้านห้วยหมากเอี้ยก	๕๐๑	๔๙๓	๙๙๔	๔๔๐
๖	บ้านป่าสา	๓๙๕	๔๑๙	๘๑๔	๓๖๙
๗	บ้านห้วยห้าง	๒๔๕	๒๖	๕๐๕	๒๓๒
๘	บ้านห้วยหมากเอี้ยกเหนือ	๔๓๙	๔๓๓	๘๗๒	๓๗๘
๙	บ้านนาเจริญ	๒๖๘	๒๖๔	๕๓๒	๒๓๑
๑๐	บ้านประชาร่วมใจ	๒๔๐	๒๔๔	๔๘๔	๑๗๖
๑๑	บ้านห้วยขี้เหล็กกลาง	๒๒๑	๒๒๖	๔๔๗	๑๘๖
๑๒	บ้านป่าซางบุญนา	๒๒๔	๒๒๒	๔๔๖	๑๗๑
๑๓	บ้านเนินไพรพัฒนา	๓๕๔	๓๕๐	๗๐๔	๒๓๔
๑๔	บ้านหมากเอี้ยก	๒๔๕	๒๖๙	๕๑๔	๑๖๔
๑๕	บ้านตาดควัน	๑๙๙	๑๙๓	๓๙๒	๑๒๔
๑๖	บ้านป่าซางดอยแก้ว	๓๑๓	๓๒๓	๖๓๖	๓๐๐
	รวม	๔,๗๔๓	๔,๘๓๓	๙,๕๗๖	๓,๙๒๕

สำนักบริหารการทะเบียน กรมการปกครอง : เดือน มกราคม ๒๕๖๘

หมู่	ชื่อหมู่บ้าน	ปี พ.ศ.๒๕๖๗				ปี พ.ศ.๒๕๖๘			
		ชาย	หญิง	รวม	ครัวเรือน	ชาย	หญิง	รวม	ครัวเรือน
๑	บ้านห้วยขี้เหล็ก	๓๑๕	๒๘๕	๖๐๐	๒๑๘	๓๐๖	๒๗๙	๕๘๕	๒๑๙
๒	บ้านห้วยขี้เหล็กใต้	๒๘๒	๓๒๙	๖๑๑	๒๑๓	๒๗๗	๓๒๒	๕๙๙	๒๑๗
๓	บ้านป่าซาง	๒๖๓	๒๗๗	๕๔๐	๒๑๘	๒๖๗	๒๗๙	๕๔๖	๒๓๑
๔	บ้านป่าซางเหนือ	๒๖๑	๒๗๔	๕๓๕	๒๕๖	๒๔๙	๒๕๗	๕๐๖	๒๕๓
๕	บ้านห้วยหมากเอี้ยก	๔๙๕	๔๙๗	๙๙๒	๔๓๖	๕๐๑	๔๙๓	๙๙๔	๔๔๐
๖	บ้านป่าสา	๔๐๗	๔๑๗	๘๒๔	๓๖๗	๓๙๕	๔๑๙	๘๑๔	๓๖๙
๗	บ้านห้วยห้าง	๒๔๒	๒๖๓	๕๐๕	๒๒๕	๒๔๕	๒๖	๕๐๕	๒๓๒
๘	บ้านห้วยหมากเอี้ยกเหนือ	๔๓๙	๔๔๕	๘๘๔	๓๗๔	๔๓๙	๔๓๓	๘๗๒	๓๗๘
๙	บ้านนาเจริญ	๒๗๐	๒๖๓	๕๓๓	๒๒๗	๒๖๘	๒๖๔	๕๓๒	๒๓๑
๑๐	บ้านประชาร่วมใจ	๒๔๓	๒๔๗	๔๙๐	๑๗๓	๒๔๐	๒๔๔	๔๘๔	๑๗๖
๑๑	บ้านห้วยขี้เหล็กกลาง	๒๒๓	๒๓๑	๔๕๔	๑๘๓	๒๒๑	๒๒๖	๔๔๗	๑๘๖
๑๒	บ้านป่าซางขุนนาก	๒๒๘	๒๒๐	๔๔๘	๑๖๙	๒๒๔	๒๒๒	๔๔๖	๑๗๑
๑๓	บ้านเนินไทรพัฒนา	๓๕๓	๓๔๓	๖๙๖	๒๓๐	๓๕๔	๓๕๐	๗๐๔	๒๓๔
๑๔	บ้านหมากเอี้ยก	๒๔๘	๒๖๙	๖๑๗	๑๖๒	๒๔๕	๒๖๙	๕๑๔	๑๖๔
๑๕	บ้านตาดควัน	๑๙๙	๑๙๙	๓๙๘	๑๒๑	๑๙๙	๑๙๓	๓๙๒	๑๒๔
๑๖	บ้านป่าซางดอยแก้ว	๓๓๐	๓๒๑	๖๕๑	๒๙๒	๓๑๓	๓๒๓	๖๓๖	๓๐๐
<b>รวม ( ๑๖ หมู่บ้าน )</b>		<b>๔,๗๙๖</b>	<b>๔,๘๘๐</b>	<b>๙,๖๗๖</b>	<b>๓,๘๖๔</b>	<b>๔,๗๔๓</b>	<b>๔,๘๓๓</b>	<b>๙,๕๗๖</b>	<b>๓,๙๒๕</b>

ตารางเปลี่ยนแปลงของประชากรเพศชายในช่วงปี พ.ศ. ๒๕๖๑-๒๕๖๒



สรุปสถิติประชากรและครัวเรือนตำบลป่าซาง ปี พ.ศ.๒๕๖๗ เปรียบเทียบกับปี พ.ศ.๒๕๖๘

➤ ประชากรทั้งหมดลดลง

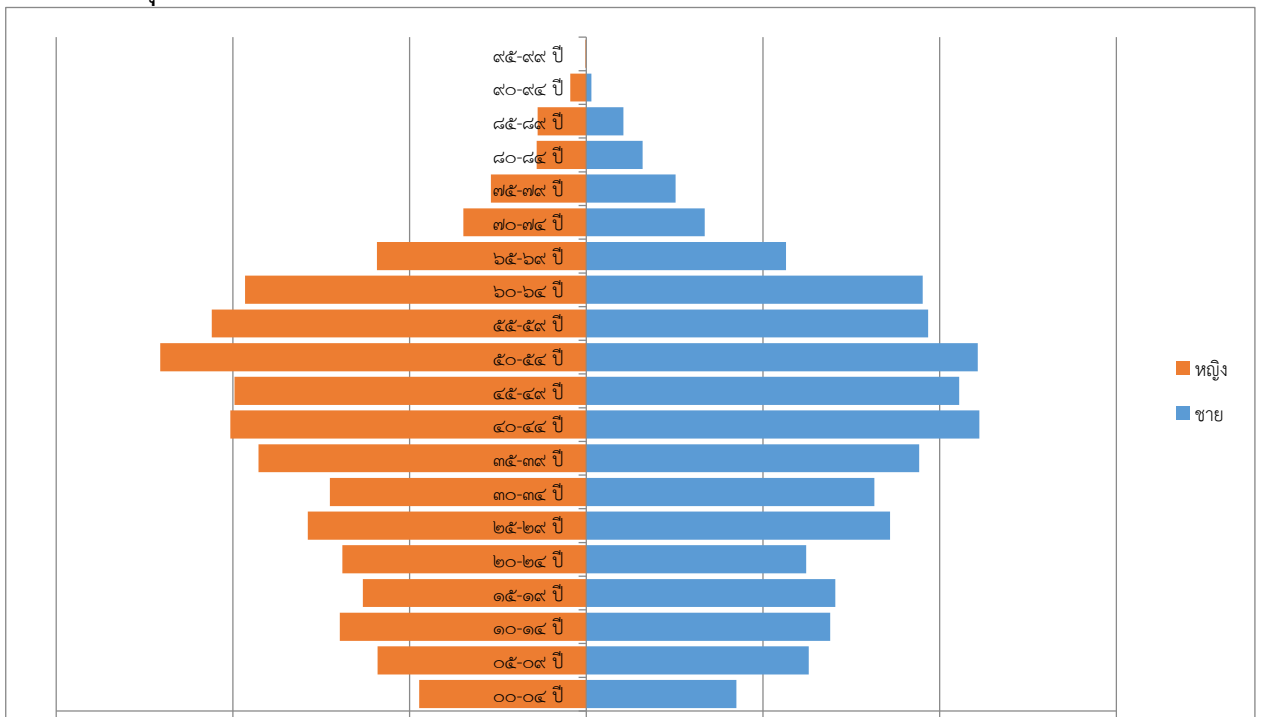
๑๐๒ คน

➤ ครัวเรือนเพิ่มขึ้น

๖๑ ครัวเรือน

กลุ่มอายุ(ปี)	ชาย	หญิง	รวม	% ชาย	% หญิง
๐๐-๐๔	๑๗๐	๑๘๙	๓๕๙	๔๗.๓๕	๕๒.๖๕
๐๕-๐๙	๒๕๒	๒๓๖	๔๘๘	๕๑.๖๔	๔๘.๓๖
๑๐-๑๔	๒๗๖	๒๗๙	๕๕๕	๔๙.๗๓	๕๐.๒๗
๑๕-๑๙	๒๘๒	๒๕๓	๕๓๕	๕๒.๗๑	๔๗.๒๙
๒๐-๒๔	๒๔๙	๒๗๖	๕๒๕	๔๗.๕๑	๕๒.๔๙
๒๕-๒๙	๓๔๔	๓๑๕	๖๕๙	๕๒.๒๐	๔๗.๘๐
๓๐-๓๔	๓๒๖	๒๙๐	๖๑๖	๕๒.๙๒	๔๗.๐๘
๓๕-๓๙	๓๗๗	๓๗๑	๗๔๘	๕๐.๔๐	๔๙.๖๐
๔๐-๔๔	๔๔๕	๔๐๓	๘๔๘	๕๒.๔๘	๔๗.๕๒
๔๕-๔๙	๔๒๒	๓๙๘	๘๒๐	๕๑.๔๖	๔๘.๕๔
๕๐-๕๔	๔๔๓	๔๘๒	๙๒๕	๔๗.๘๙	๕๒.๑๑
๕๕-๕๙	๓๘๗	๔๒๔	๘๑๑	๔๗.๗๒	๕๒.๒๘
๖๐-๖๔	๓๘๑	๓๘๖	๗๖๗	๔๙.๖๗	๕๐.๓๓
๖๕-๖๙	๒๒๖	๒๓๗	๔๖๓	๔๘.๘๑	๕๑.๑๙
๗๐-๗๔	๑๓๔	๑๓๙	๒๗๓	๔๙.๐๘	๕๐.๙๒
๗๕-๗๙	๑๐๑	๑๐๘	๒๐๙	๔๘.๓๓	๕๑.๖๗
๘๐-๘๔	๖๔	๕๖	๑๒๐	๕๓.๓๓	๔๖.๖๗
๘๕-๘๙	๔๒	๕๕	๙๗	๔๓.๓๐	๕๖.๗๐
๙๐-๙๔	๖	๑๘	๒๔	๒๕.๐๐	๗๕.๐๐
๙๕-๙๙		๑	๑	๐.๐๐	
๑๐๐+					
รวม	๔,๙๒๗	๔,๙๑๖	๙,๘๔๓	๕๒.๐๗	๕๑.๙๖

๓.๒ ช่วงอายุและจำนวนประชากร



## จากการวิเคราะห์ที่ประเมินประชากรตำบลป่าซาง พบว่า

๑. ประชากรส่วนใหญ่อยู่ในช่วงวัยสูงอายุ (ช่วงอายุ ๕๐ - ๕๔) ซึ่งการกำหนดยุทธศาสตร์หรือแนวทางการพัฒนาควรจัดทำในเรื่องสวัสดิการและสุขภาพของผู้สูงอายุเพิ่มมากขึ้น

๒. ประชากรในช่วงวัยแรงงาน (ช่วงอายุ ๔๐ - ๔๕ปี) มีจำนวนเป็นลำดับที่สอง ซึ่งการกำหนดยุทธศาสตร์หรือแนวทางการพัฒนาควรจะมีจุดเน้นในเรื่องการสร้างงานสร้างอาชีพให้แก่วัยแรงงานอันจะส่งผลดีทางด้านเศรษฐกิจและการท่องเที่ยว การส่งเสริมความรู้ภาคประชาชนเพื่อให้เกิดการพัฒนาอย่างยั่งยืนตลอดจนการบูรณาการยุทธศาสตร์และหน่วยงานที่เกี่ยวข้องทั้งภาครัฐและเอกชน

๓. ประชากรช่วงวัยผู้สูงอายุ (ช่วงอายุ ๖๐ - ๘๐+) ในปัจจุบันมีสัดส่วนที่น้อยกว่าจำนวนประชากรทั้งหมด ซึ่งในการจัดสวัสดิการต่างๆ สามารถดำเนินการได้อย่างทั่วถึงไม่ยากนัก

๔. สำหรับประชากรในช่วงของเด็กก่อนวัยเรียน (ช่วงอายุ ๐ - ๔ ปี) นั้น ศูนย์พัฒนาเด็กเล็กขององค์การบริหารส่วนตำบลป่าซาง สามารถรองรับในการดูแลและพัฒนาให้มีความรู้ได้อย่างทั่วถึง ซึ่งในปัจจุบันได้ดำเนินการขยายการศึกษาในระดับอนุบาลเพิ่มขึ้น

๕. การคาดการณ์การพัฒนาในอนาคตพบว่าประชากรในช่วงอายุ ๔๐ปี ขึ้นไป มีจำนวนประชากรอยู่ในเกณฑ์ที่สูง ทำให้มีแนวโน้มในอนาคตองค์การบริหารส่วนตำบลป่าซางจะต้องเตรียมการที่จะดูแลในเรื่องสวัสดิการและสุขภาพของผู้สูงอายุมากขึ้น

กล่าวโดยสรุปการจัดทำยุทธศาสตร์การพัฒนาจะต้องดำเนินการศึกษาเรื่องของขนาดช่วงวัยของประชากรในพื้นที่ เพื่อที่จะได้จัดแนวทางการพัฒนาที่มีความเหมาะสมทั้งในปัจจุบันและอนาคตในการนี้องค์การบริหารส่วนตำบลป่าซางจะได้นำข้อมูลตามข้างต้นไปเป็นแนวทางในจัดทำยุทธศาสตร์และแนวทางการพัฒนาให้สอดคล้องและเหมาะสมกับข้อมูลเพื่อให้การพัฒนาเป็นไปอย่างมีประสิทธิภาพอย่างยั่งยืน

## ๔.สภาพทางสังคม

### ๔.๑การศึกษา

ศูนย์พัฒนาเด็กเล็กและโรงเรียนอนุบาล	จำนวน ๑ แห่ง
โรงเรียนประถมศึกษา	จำนวน ๕ แห่ง
โรงเรียนมัธยมศึกษา ขยายโอกาส	จำนวน ๒ แห่ง

### ๔.๒สาธารณสุข

สถานีอนามัยประจำตำบล/หมู่บ้าน	จำนวน ๒ แห่ง
สถานพยาบาลเอกชน	จำนวน ๔ แห่ง
อัตรากามีและการใช้ส้วมราดน้ำ	ร้อยละ ๑๐๐
อาสาสมัครสาธารณสุข	จำนวน ๑๙๑ คน

### ๔.๓ อาชญากรรม

สถานีตำรวจ	จำนวน ๑ แห่ง
จุดตรวจ	จำนวน ๑ แห่ง

### ๔.๔ ยาเสพติด

มีเครื่องเล่นหรือตู้เกมยาเสพติด
---------------------------------

### ๔.๕ การสังคมสงเคราะห์

สงเคราะห์เบี้ยผู้สูงอายุ
สงเคราะห์เบี้ยผู้พิการ
สงเคราะห์ผู้ติดเชื้อ
สงเคราะห์บุตรแรกเกิด

## ๕.ระบบบริการพื้นฐาน

### ๕.๑ การคมนาคมขนส่ง (ทางบก,ทางน้ำ,ทางราง ฯลฯ)

ถนนลูกรัง	๘๒ สาย
ถนนลาดยาง	๑๕ สาย
ถนนคอนกรีต	๔๐ สาย
สะพาน	๒๖ แห่ง

### ๕.๒ การไฟฟ้า

-การขยายเขตไฟฟ้า ปัจจุบันมีไฟฟ้าใช้ทุกครัวเรือน คิดเป็น ๑๐๐ เปอร์เซ็นต์ ปัญหาคือไฟฟ้าส่องสว่างทางหรือที่สาธารณะยังไม่สามารถดำเนินการครอบคลุมพื้นที่ได้ทั้งหมด เนื่องจากพื้นที่ที่มีความต้องการให้ติดตั้งไฟฟ้าส่องสว่างนั้นยังไม่เป็นที่สาธารณะ องค์การบริหารส่วนตำบลจึงไม่สามารถดำเนินการได้เช่นเดียวกับถนน การแก้ปัญหาคือ ประสานความร่วมมือกันในหลายๆ ฝ่าย เพื่อที่จะทำความเข้าใจกับประชาชนในพื้นที่ และวิธีการที่จะดำเนินการแก้ไขอย่างไร ทั้งนี้ องค์การบริหารส่วนตำบลก็ได้ตั้งงบประมาณในส่วนนี้ไว้แล้ว และได้แจ้งประชาสัมพันธ์ให้ประชาชนได้รับทราบถึงเหตุผลเพื่อที่จะได้ช่วยกันแก้ไขปัญหาให้กับประชาชน

### ๕.๓ การประปา

การประปาขององค์การบริหารส่วนตำบลป่าซางไม่มีกิจการประปาแต่ละหมู่บ้านได้บริหารจัดการเอง และทุกหมู่บ้านสามารถให้บริการได้ครอบคลุมทุกหลังคาเรือน คิดเป็น ๑๐๐ เปอร์เซ็นต์ แต่จะมีปัญหาในปีที่ผ่านมาบางหมู่บ้านที่เกิดปัญหาภัยแล้งซึ่งทางองค์การบริหารส่วนตำบลป่าซางได้แก้ไขปัญหาโดยใช้เครื่องสูบน้ำจากสระหนึ่งไปยังอีกสระที่ใช้ระบบประปาและสามารถแก้ไขปัญหาก็ประชาชนได้ องค์การบริหารส่วนตำบลก็ได้นำโครงการเกี่ยวกับพัฒนาแหล่งน้ำบรรจุในแผนพัฒนาสี่ปีเพื่อที่จะพิจารณาดำเนินการในปีต่อไป เมื่อมีงบประมาณและความจำเป็นก็สามารถดำเนินการได้ต่อเนื่อง เพื่อตอบสนองต่อความต้องการของประชาชนต่อไป แหล่งน้ำดิบที่ใช้ผลิตน้ำประปาได้จาก แหล่งน้ำผิวดิน

ฝาย	๓๕ แห่ง
บ่อน้ำตื้น	๙๒๑ แห่ง
บ่อโยธาฯ	๙ แห่ง
อ่างเก็บน้ำ	๕ แห่ง
ประปาหมู่บ้าน	๑๓ แห่ง

### ๕.๔ โทรศัพท์

ปัจจุบันในพื้นที่องค์การบริหารส่วนตำบลป่าซาง ไม่มีโทรศัพท์สาธารณะ เนื่องจากประชาชนได้นิยมใช้โทรศัพท์ส่วนบุคคลแทน ซึ่งสามารถติดต่อสื่อสารได้รวดเร็ว และสามารถใช้บริการอินเทอร์เน็ตได้ เช่น โทรศัพท์มือถือ สำหรับสถานที่ราชการ ยังคงใช้ระบบโทรศัพท์พื้นฐานในการติดต่อสื่อสารข้อมูล

## ไปรษณีย์หรือการสื่อสารหรือการขนส่ง และวัสดุ ครุภัณฑ์

องค์การบริหารส่วนตำบลป่าซาง มีไปรษณีย์ จำนวน ๑ แห่ง และมีบริการไปรษณีย์จากไปรษณีย์ประจำอำเภอซึ่งมี จำนวน ๑ แห่ง ให้บริการ เวลา ๐๘.๐๐ – ๑๖.๐๐ น. ในวันจันทร์ – เสาร์ (วันเสาร์ครึ่งวัน) หยุดวันอาทิตย์ และมีท่ารถขนส่งนครชัย จำนวน ๑ แห่ง อยู่ที่ตลาดบ้านเหลื่อม ให้บริการทุกๆ ชั่วโมง และทุกวัน

- มีหอกระจายข่าวประจำหมู่บ้านมีครบทั้ง ๑๖ หมู่บ้าน
- มีบริการให้ใช้อินเตอร์เน็ตฟรี ที่สำนักงานองค์การบริหารส่วนตำบลป่าซาง
- องค์การบริหารส่วนตำบลป่าซาง มีวัสดุ ครุภัณฑ์ในการปฏิบัติหน้าที่ แต่ก็มีบางรายการที่ยังขาดแคลนเนื่องจากมีงบประมาณไม่เพียงพอ วัสดุ ครุภัณฑ์ต่างๆ นั้นมีไว้สำหรับการปฏิบัติหน้าที่ของเจ้าหน้าที่องค์การบริหารส่วนตำบลวังโพธิ์ในการดำเนินการกิจบริการสาธารณะเพื่อประโยชน์ของประชาชนเท่านั้น แต่หากประชาชนเดือดร้อน หรือหน่วยงานอื่นเดือดร้อน ก็สามารถมายืมใช้ได้

## ๖.ระบบเศรษฐกิจ

ประชากรในเขตองค์การบริหารส่วนตำบลป่าซาง ส่วนใหญ่ประกอบอาชีพการเกษตรกรรมทำนา ทำไร่ (ข้าวโพด ,มันสัมปะหลัง , ถั่วเหลือง) ทำสวน (ลิ้นจี่ ,ลำไย) ทำการเลี้ยงสัตว์ ประมง อาชีพรับจ้างทั่วไป ทั้งภาคบริหาร ภาคการเกษตร และอาชีพรับราชการ ค้าขาย ธุรกิจการค้าและผู้ประกอบการ

### ๖.๑การเกษตร

กลุ่มเกษตรกรทำนาป่าซาง	จำนวน ๑๖ กลุ่ม (หมู่ที่ ๑-๑๖)
กลุ่มลูกค้า ธกส.	จำนวน ๑๖ กลุ่ม (หมู่ที่ ๑-๑๖)
กลุ่มเลี้ยงโค	จำนวน ๑๑ กลุ่ม
กลุ่มเลี้ยงสุกร	จำนวน ๒ กลุ่ม (หมู่ที่ ๔ และ ๕ )
กลุ่มทำไร่นาสวนผสม	จำนวน ๒ กลุ่ม (หมู่ที่ ๑๐ และ๑๑ )
กลุ่มอาสาสมัครปศุสัตว์	จำนวน ๑ กลุ่ม
กลุ่มเกษตรกรอินทรีย์	จำนวน ๑ กลุ่ม

### ๖.๒ การประมง

-ในเขตองค์การบริหารส่วนตำบลป่าซางไม่มีการประมง เป็นการจับปลาตามธรรมชาติในบริเวณในครัวเรือนตามฤดูกาลเท่านั้น

### ๖.๓ การปศุสัตว์

-การปศุสัตว์ในเขตองค์การบริหารส่วนตำบลป่าซาง เป็นการประกอบการในลักษณะเลี้ยงในครัวเรือนเป็นอาชีพหลักและอาชีพเสริม เช่น การเลี้ยงไก่ เป็ด โค สุกร กระบือ เพื่อจำหน่ายและบริโภคเองในครัวเรือน

### ๖.๔ การบริการ

รีสอร์ท	จำนวน ๒ แห่ง
ร้านอาหาร/ร้านกาแฟ	จำนวน ๒ แห่ง

### ๖.๕ การท่องเที่ยว

-ในเขตพื้นที่องค์การบริหารส่วนตำบลป่าซางมีแหล่งท่องเที่ยว วนอุทยานน้ำตกตาดสายรุ้ง แต่ได้ส่งเสริมการท่องเที่ยวให้เกิดขึ้นในพื้นที่ เช่น การจัดงานประเพณีต่างๆ และส่งเสริมกิจกรรมของวัด

### ๖.๖ อุตสาหกรรม

ในเขตองค์การบริหารส่วนตำบลวังโพธิ์ไม่มีอุตสาหกรรม แต่มีการประกอบโรงสีขนาดเล็กจำนวน ๕ แห่ง และมีโรงฆ่าสัตว์ จำนวน ๑ แห่ง

**๖.๗ การพาณิชย์**

๑.ธนาคาร	-
๒.บริษัท	-
๓.ห้างหุ้นส่วนจำกัด	-
๔.ร้านค้าต่างๆ	๕๓ แห่ง
๕.ซูเปอร์มาเก็ต	-
๖.สถานีบริการน้ำมัน	๑ แห่ง
๗.ศูนย์การค้า/ห้างสรรพสินค้า	-
๘.ตลาดสด	-
๙.โรงฆ่าสัตว์	๑ แห่ง
๑๐.อู่ซ่อมรถ	๑๓ แห่ง

**กลุ่มอาชีพ**

๑.กลุ่มทอผ้าพื้นเมืองและแปรรูปผ้า หมู่ที่ ๑
๒.กลุ่มตัดเย็บผ้าแปรรูป หมู่ที่ ๓
๓.กลุ่มสมุนไพรพื้นบ้าน หมู่ที่ ๓
๔.แปรรูปไม้ไผ่ เช่น สุ่มไก่ ฟักมิด พาน อื่น ๆ
๕.กลุ่มทำลูกปะคบและยาต้ม หมู่ที่ ๔
๖.กลุ่มจักสาน หมู่ที่ ๙
๗.กลุ่มทำกระเป๋ายาม ,ดอกไม้ประดิษฐ์และพวงหรีด หมู่ที่ ๑๒
๘.กลุ่มทอผ้าไหม หมู่ที่ ๑๓
๙.กลุ่มทอเสื่อกก หมู่ที่ ๑๓
๑๐.กลุ่มประดิษฐ์ดอกไม้จากใยบัว หมู่ที่ ๑๓

**๖.๘ แรงงาน**

จากการสำรวจข้อมูลพื้นฐานพบว่าประชากรที่มีอายุ ๑๕ - ๖๐ ปี อยู่ในกำลังแรงงานร้อยละ ๙๕ เมื่อเทียบกับอัตราส่วนกับจังหวัด ร้อยละ ๗๓.๙๙ ซึ่งสูงกว่ามากแต่ค่าแรงในพื้นที่ต่ำกว่าระดับจังหวัด โดยเฉพาะแรงงานด้านการเกษตร ประชากรอายุระหว่าง ๒๕ - ๕๐ ปี บางส่วนไปรับจ้างทำงานนอกพื้นที่ รวมทั้งแรงงานที่ไปทำงานต่างประเทศปัญหาที่พบคือ ประชากรต้องไปทำงานนอกพื้นที่ในเมืองที่มีโรงงานอุตสาหกรรม บริษัท ห้างร้านใหญ่ๆ เพราะในพื้นที่ไม่มีโรงงานอุตสาหกรรมที่มีการจ้างแรงงานเยอะ เพราะพื้นที่ส่วนมากเป็นที่อยู่อาศัยปัญหานี้ยังไม่สามารถแก้ไขได้

ภาคการเกษตร	ร้อยละ	๖๑.๘๕
ภาคค้าขาย	ร้อยละ	๔.๐๓
รับจ้างทั่วไป	ร้อยละ	๓๒.๖๐
อื่นๆ	ร้อยละ	๑.๕๒



## ๘.ทรัพยากรธรรมชาติ

## ๘.๑ น้ำ

## ตารางแสดงข้อมูลแหล่งน้ำในเขตตำบลป่าซาง

ลำดับที่	ชื่อแหล่งน้ำ	สถานที่ตั้ง	เนื้อที่โดยประมาณ (ไร่)
๑	อ่างเก็บน้ำห้วยขี้เหล็ก	หมู่ ๑ ห้วยขี้เหล็ก	๒๐๐
๒	สระน้ำโรงเรียนอนุบาลป่าซาง	หมู่ ๑ ห้วยขี้เหล็ก	๑
๓	ร่องควาย	หมู่ ๒ ห้วยขี้เหล็กใต้	๒
๔	ห้วยขี้เหล็ก	หมู่ ๒ ห้วยขี้เหล็กใต้	๑๐
๕	ร่องแย่ง	หมู่ ๓ ป่าซาง	๑๐
๖	ร่องตุ้	หมู่ ๓ ป่าซาง	๕
๗	ห้วยแม่เผื่อ	หมู่ ๓ ป่าซาง	๑๐
๘	ลำห้วยหมอบลา	หมู่ ๔ ป่าซางเหนือ	๑๐
๙	ลำห้วยโป่งเสียม	หมู่ ๔ ป่าซางเหนือ	๑๐
๑๐	ห้วยปู่แกง	หมู่ ๕ ห้วยหมากเอี้ยก	๖๒
๑๑	ห้วยแม่เผื่อ	หมู่ ๕ ห้วยหมากเอี้ยก	๖๐
๑๒	ห้วยตาเหลือก	หมู่ ๕ ห้วยหมากเอี้ยก	๑๐
๑๓	ร่องใจ	หมู่ ๖ ป่าสา	๖
๑๔	ร่องไผ่	หมู่ ๗ ห้วยห้าง	๑๑
๑๕	ห้วยดินดำ	หมู่ ๗ ห้วยห้าง	๖
๑๖	ห้วยห้าง	หมู่ ๗ ห้วยห้าง	๑๑
๑๗	สระน้ำสาธารณะห้วยห้าง	หมู่ ๗ ห้วยห้าง	๑
๑๘	สระน้ำโรงเรียนห้วยห้าง	หมู่ ๗ ห้วยห้าง	๑
๑๙	ห้วยทรายขาว/ห้วยสวนเมียง/ห้วยหมากเอี้ยก	หมู่ ๘ ห้วยหมากเอี้ยกเหนือ	๓๐๐
๒๐	อ่างเก็บน้ำห้วยหมอบลา	หมู่ ๙ นาเจริญ	๑๕๐
๒๑	ฝายน้ำล้นห้วยหัวทุ่ง	หมู่ ๙ นาเจริญ	๑๖๐
๒๒	ห้วยกว้างปลา	หมู่ ๙ นาเจริญ	๒๕
๒๓	ห้วยกว้างปลา	หมู่ ๑๐ ประชากร่วมใจ	๓
๒๔	ห้วยขี้เหล็ก	หมู่ ๑๑ ห้วยขี้เหล็กกลาง	๑๑
๒๕	ห้วยสวนเมียง	หมู่ ๑๒ ป่าซางขุนาค	๒๐
๒๖	ร่องแย่ง	หมู่ ๑๒ ป่าซางขุนาค	๕๒
๒๗	ห้วยแม่เผื่อ	หมู่ ๑๒ ป่าซางขุนาค	๑๐
๒๘	หนองป่ายาง	หมู่ ๑๓ เนินไทรพัฒนา	๒๖
๒๙	ห้วยไม้ซ่อง	หมู่ ๑๓ เนินไทรพัฒนา	๒๐
๓๐	อ่างห้วยแม่เลียบน้อย	หมู่ ๑๓ เนินไทรพัฒนา	๑๒
๓๑	หนองปู่โตน	หมู่ ๑๓ เนินไทรพัฒนา	๑๓
๓๒	ห้วยแม่เผื่อตบบน	หมู่ ๑๓ เนินไทรพัฒนา	๓๒
๓๓	อ่างเก็บน้ำหนองบัว	หมู่ ๑๓ เนินไทรพัฒนา	๗๒
๓๔	อ่างเก็บน้ำหนองมน	หมู่ ๑๓ เนินไทรพัฒนา	๔๕

๓๕	ห้วยแม่เผื่อ	หมู่ ๑๔ บ้านหมากเอี้ยก	๓๗
๓๖	ห้วยน้ำงาม	หมู่ ๑๔ บ้านหมากเอี้ยก	๓๐
๓๗	ห้วยโป่ง	หมู่ ๑๔ บ้านหมากเอี้ยก	๓๐
๓๘	ห้วยตาเหลือ	หมู่ ๑๔ บ้านหมากเอี้ยก	๒๐
๓๙	สระน้ำโรงเรียนบ้านหมากเอี้ยก	หมู่ ๑๔ บ้านหมากเอี้ยก	๑
๔๐	ลำห้วยหมอปลา	หมู่ ๑๖ ป่าซางดอยแก้ว	๕
๔๑	สระน้ำโรงเรียนป่าซางเหนือ	หมู่ ๑๖ ป่าซางดอยแก้ว	๒ งาน

๙.๒ ป่าไม้ ในเขตพื้นที่องค์การบริหารส่วนตำบลป่าซางมีป่าไม้

๙.๓ ภูเขา ในเขตพื้นที่องค์การบริหารส่วนตำบลป่าซางมีภูเขา

#### ๙.๔ คุณภาพของทรัพยากรธรรมชาติ

ในพื้นที่ขององค์การบริหารส่วนตำบลป่าซางส่วนมากเป็นพื้นที่สำหรับเพาะปลูก เป็นที่นา ไร่ สวน ที่อยู่อาศัย ร้านค้า สถานประกอบการ ตามลำดับ และมีพื้นที่เพียงเล็กน้อยที่เป็นพื้นที่สาธารณะ ทรัพยากรธรรมชาติในพื้นที่ ก็ได้แก่ ดิน น้ำ ต้นไม้ อากาศที่ไม่มีมลพิษ ปัญหาคือ เนื่องจากว่าพื้นที่บางส่วนเป็น ดินเค็ม น้ำใต้ดินน้ำจืด หรือไม่ก็เป็นน้ำกร่อย ไม่สามารถที่จะนำน้ำจากใต้ดินมาใช้ในการอุปโภค - บริโภคได้ ต้องอาศัยน้ำดิบจากแหล่งอื่น และน้ำฝน น้ำในการเกษตรก็ต้องรอดูฝน มีแหล่งน้ำใช้ในการเกษตรไม่เพียงพอ ปัญหาคือยังไม่สามารถหาแหล่งน้ำสำหรับการเกษตรได้เพิ่มขึ้น เพราะพื้นที่ส่วนมากเป็นของประชาชน เอกชน โครงการปลูกต้นไม้ในวันสำคัญต่างๆ ในพื้นที่ของสาธารณะรวมทั้งปรับปรุงสภาพภูมิทัศน์ให้ร่มรื่น สวยงาม เป็นที่พักผ่อนหย่อนใจของประชาชน ฯลฯ

### ส่วนที่ ๒ ยุทธศาสตร์การพัฒนากองครักษ์ปกครองส่วนท้องถิ่น

#### ๑. ความสัมพันธ์ระหว่างแผนพัฒนาระดับมหภาค

##### ๑.๑ แผนยุทธศาสตร์ชาติ ๒๐ ปี

๑. ด้านความมั่นคง
๒. ด้านการสร้างความสามารถในการแข่งขัน
๓. ด้านการพัฒนาและเสริมสร้างศักยภาพคน
๔. ด้านการสร้างโอกาสความเสมอภาค และเท่าเทียมกันทางสังคม
๕. ด้านการสร้างการเติบโตบนคุณภาพชีวิตที่เป็นมิตรกับสิ่งแวดล้อม
๖. ด้านการปรับสมดุลและพัฒนาระบบการบริหารจัดการภาครัฐ

##### ๑.๒ แผนพัฒนาเศรษฐกิจและสังคมแห่งชาติ ฉบับที่ ๑๓

- หมวดหมู่ที่ ๑ ไทยเป็นประเทศชั้นนำด้านสินค้าเกษตรและเกษตรแปรรูปมูลค่าสูง
- หมวดหมู่ที่ ๒ ไทยเป็นจุดหมายของการท่องเที่ยวที่เน้นคุณภาพและความยั่งยืน
- หมวดหมู่ที่ ๓ ไทยเป็นฐานการผลิตยานยนต์ไฟฟ้าที่สำคัญของโลก
- หมวดหมู่ที่ ๔ ไทยเป็นศูนย์กลางทางการแพทย์และสุขภาพมูลค่าสูง
- หมวดหมู่ที่ ๕ ไทยเป็นประตูการค้าการลงทุนและยุทธศาสตร์ทางโลจิสติกส์ที่สำคัญของภูมิภาค
- หมวดหมู่ที่ ๖ ไทยเป็นศูนย์กลางอุตสาหกรรมอิเล็กทรอนิกส์อัจฉริยะและอุตสาหกรรมดิจิทัล ของอาเซียน
- หมวดหมู่ที่ ๗ ไทยมีวิสาหกิจขนาดกลางและขนาดย่อมที่เข้มแข็ง มีศักยภาพสูง และสามารถ แข่งขันได้
- หมวดหมู่ที่ ๘ ไทยมีพื้นที่และเมืองอัจฉริยะที่น่าอยู่ ปลอดภัย เติบโตได้อย่างยั่งยืน
- หมวดหมู่ที่ ๙ ไทยมีความยากจนข้ามรุ่นลดลง และมีความคุ้มครองทางสังคมที่เพียงพอเหมาะสม
- หมวดหมู่ที่ ๑๐ ไทยมีเศรษฐกิจหมุนเวียนและสังคมคาร์บอนต่ำ

หมวดหมู่ที่ ๑๑ ไทยสามารถลดความเสี่ยงและผลกระทบจากภัยธรรมชาติและเปลี่ยนแปลงสภาพภูมิอากาศ  
หมวดหมู่ที่ ๑๒ ไทยมีกำลังคนสมรรถนะสูง มุ่งเรียนรู้อย่างต่อเนื่อง ตอบโจทย์การพัฒนาแห่งอนาคต  
หมวดหมู่ที่ ๑๓ ไทยมีภาครัฐที่ทันสมัย มีประสิทธิภาพ และตอบโจทย์ประชาชน

### **๑.๓ นโยบายรัฐบาล**

#### **๑.๓.๑) นโยบายหลัก ๑๒ ด้าน**

- ๑) การป้องกันและเชิดชูสถาบันพระมหากษัตริย์
- ๒) การสร้างความมั่นคงและความปลอดภัยของประเทศและความสงบสุขของประเทศ
- ๓) การทำนุบำรุงศาสนา ศิลปะและวัฒนธรรม
- ๔) การสร้างบทบาทของไทยในเวทีโลก
- ๕) การพัฒนาเศรษฐกิจและความสามารถในการแข่งขันของไทย
- ๖) การพัฒนาพื้นที่เศรษฐกิจและการกระจายความเจริญสู่ภูมิภาค
- ๗) การพัฒนาสร้างความเข้มแข็งจากรากฐานราก
- ๘) การปฏิรูปกระบวนการเรียนรู้และการพัฒนาศักยภาพของคนไทยทุกช่วงวัย
- ๙) การพัฒนาระบบสาธารณสุขและหลักประกันสังคม
- ๑๐) การฟื้นฟูทรัพยากรธรรมชาติและการรักษาสิ่งแวดล้อมเพื่อสร้างการเจริญเติบโตอย่างยั่งยืน
- ๑๑) การปฏิรูปการบริหารจัดการภาครัฐ
- ๑๒) การป้องกันและปราบปรามการทุจริตและประพฤติมิชอบ และกระบวนการยุติธรรม

#### **๑.๓.๒) นโยบายเร่งด่วน ๑๒ เรื่อง**

- ๑) การแก้ไขปัญหาในการดำรงชีวิตของประชาชน
- ๒) การปรับปรุงระบบสวัสดิการและพัฒนาคุณภาพชีวิตของประชาชน
- ๓) มาตรการเศรษฐกิจเพื่อรองรับความผันผวนของเศรษฐกิจโลก
- ๔) การให้ความช่วยเหลือเกษตรกรและพัฒนานวัตกรรม
- ๕) การยกระดับศักยภาพของแรงงาน
- ๖) การวางรากฐานระบบเศรษฐกิจของประเทศสู่อนาคต
- ๗) การเตรียมคนไทยสู่ศตวรรษที่ ๒๑
- ๘) การแก้ไขปัญหาทุจริตและประพฤติมิชอบในวงราชการ ทั้งฝ่ายการเมืองและฝ่ายราชการประจำ
- ๙) การแก้ไขปัญหาหยาเสฟติดและสร้างความสงบสุขในพื้นที่ชายแดนภาคใต้
- ๑๐) การพัฒนาระบบการให้บริการประชาชน
- ๑๑) การจัดเตรียมมาตรการรองรับภัยแล้งและอุทกภัย
- ๑๒) การสนับสนุนให้มีการศึกษา การรับฟังความคิดเห็นของประชาชน และการดำเนินการเพื่อแก้ไข

รัฐธรรมนูญ

### **๑.๔ แผนพัฒนากลุ่มจังหวัดภาคเหนือตอนบน ๒ (จังหวัดเชียงราย พะเยา แพร่ น่าน)**

วิสัยทัศน์: ประตูก้าวไกล โดดเด่นวัฒนธรรมล้านนา สินค้าเกษตรปลอดภัย ประชาชนร่วมใจ  
อนุรักษ์ทรัพยากรธรรมชาติ

ยุทธศาสตร์ที่ ๑ พัฒนาสภาพแวดล้อมในการพัฒนาการค้า การลงทุน และโลจิสติกส์เชื่อมอนุภูมิภาค  
ลุ่มน้ำโขงและเตรียมพร้อมรับความร่วมมือประชาคมอาเซียน

ยุทธศาสตร์ที่ ๒ การสร้างความเข้มแข็งและเพิ่มประสิทธิภาพการผลิตภาคเกษตรและอุตสาหกรรม  
การเกษตรเพื่อเพิ่มมูลค่าสินค้าเกษตรปลอดภัยที่มีศักยภาพ

ยุทธศาสตร์ที่ ๓ พัฒนาและสนับสนุนการยกระดับการพัฒนาสังคม การท่องเที่ยวเชิงอนุรักษ์  
วัฒนธรรมและสุขภาพ เพื่อเป็นฐานการพัฒนาชุมชนอย่างยั่งยืน

ยุทธศาสตร์ที่ ๔ ดำรงฐานทรัพยากรธรรมชาติที่อุดมสมบูรณ์ การบริหารจัดการสิ่งแวดล้อมและ  
พลังงานโดยการมีส่วนร่วมของชุมชนสู่การเป็นกลุ่มจังหวัดสีเขียว

### ๑.๕ แผนพัฒนาจังหวัดเชียงราย

**วิสัยทัศน์“เชียงรายเมืองท่องเที่ยวสร้างสรรค์ แห่งความสุข สะอาดปลอดภัย น่ายล”**

ประเด็นการพัฒนาที่ ๑ การสร้างมูลค่าเพิ่มด้านการท่องเที่ยวเชิงสร้างสรรค์โดยดำรงฐานวัฒนธรรมล้านนา

ประเด็นการพัฒนาที่ ๒ การส่งเสริมการผลิตและพัฒนานวัตกรรมเพื่อยกระดับสินค้าเกษตร

ประเด็นการพัฒนาที่ ๓ การพัฒนาเศรษฐกิจสร้างสรรค์ด้านการค้า การลงทุน การบริการ และโลจิสติกส์

ประเด็นการพัฒนาที่ ๔ การจัดการทรัพยากรธรรมชาติและสิ่งแวดล้อมให้ดำรงความสมบูรณ์และยั่งยืน

ประเด็นการพัฒนาที่ ๕ การพัฒนาคุณภาพชีวิตและความมั่นคงเพื่อส่งเสริมสังคมสร้างสรรค์

### ๑.๖ กรอบยุทธศาสตร์การพัฒนาขององค์กรปกครองส่วนท้องถิ่น ในเขตจังหวัดเชียงราย

**วิสัยทัศน์“เชียงรายเมืองท่องเที่ยวสร้างสรรค์ วิถีถิ่นร่วมสมัย สิ่งแวดล้อมสมดุล มุ่งสู่ความยั่งยืน”**

ยุทธศาสตร์ที่ ๑ การสร้างมูลค่าเพิ่มด้านการท่องเที่ยวเชิงสร้างสรรค์โดยดำรงฐานวัฒนธรรมล้านนา

ยุทธศาสตร์ที่ ๒ การส่งเสริมการผลิตและพัฒนานวัตกรรมเพื่อยกระดับสินค้าเกษตรเชิงสร้างสรรค์

ภายใต้แนวทางการพัฒนาที่ยั่งยืน

ยุทธศาสตร์ที่ ๓ การพัฒนาเศรษฐกิจสร้างสรรค์ด้านการค้า การลงทุน การบริการ และโลจิสติกส์

ยุทธศาสตร์ที่ ๔ การจัดการทรัพยากรธรรมชาติและสิ่งแวดล้อมให้ดำรงความสมบูรณ์ และยั่งยืน

ยุทธศาสตร์ที่ ๕ การพัฒนาคุณภาพชีวิตและความมั่นคงเพื่อส่งเสริมสังคมสร้างสรรค์

### ๑.๗ กรอบยุทธศาสตร์การพัฒนาขององการบริหารส่วนตำบลป่าซาง

**วิสัยทัศน์** ของ อบต.ป่าซาง

"พัฒนาโครงสร้างพื้นฐานและองค์ความรู้แก่ประชาชนให้พร้อมรองรับเออีซี เป็นเวทีเรียนรู้  
ดูแลผู้สูงอายุ เยาวชนรุ่นใหม่ใส่ใจสืบสานภูมิปัญญาประเพณีท้องถิ่นให้ยั่งยืน"

**ยุทธศาสตร์ที่ ๑ การพัฒนาด้านโครงสร้างพื้นฐาน**

**ตัวชี้วัด**

๑. จำนวนถนนที่ก่อสร้าง ซ่อมแซม ปรับปรุง

๒. จำนวนระบบสาธารณสุขปโภคสาธารณสุขการที่ได้รับการก่อสร้าง

๓. ร้อยละของเกษตรกรมีน้ำสำหรับการเกษตรอย่างเพียงพอ

**เป้าหมาย**

๑. จำนวนถนนที่ได้รับการก่อสร้าง ซ่อมแซม ปรับปรุง จำนวน ๑๖ หมู่บ้าน

๒. มีการก่อสร้างระบบสาธารณสุขปโภค สาธารณูปการ โครงสร้างพื้นฐาน

๓. เกษตรกรมีน้ำสำหรับการเกษตรอย่างเพียงพอ ร้อยละ ๗๐

## ยุทธศาสตร์ที่ ๒ การพัฒนาด้านเศรษฐกิจและการท่องเที่ยว

### ตัวชี้วัด

๑. ประชาชนอาชีพและรายได้เฉลี่ยไม่น้อยกว่าคนละ ๓๐,๐๐๐ ต่อปี ร้อยละ ๙๕ (ตามข้อมูล จปฐ.)
๒. จำนวนแหล่งท่องเที่ยวที่ได้รับการฟื้นฟู
๓. ร้อยละของครัวเรือนที่ปลูกผักปลอดสารพิษ
๔. จำนวนกิจกรรมที่ส่งเสริมการท่องเที่ยวเชิงวิถีชีวิต

### เป้าหมาย

๑. ผู้พิการ ผู้ด้อยโอกาส ตามหลักเกณฑ์ที่รัฐกำหนดได้รับเบี้ยยังชีพ ร้อยละ ๑๐๐
๒. ผู้ยากไร้มีบ้านที่มั่นคงจำนวน ๘ หลัง
๓. เด็กในศูนย์พัฒนาเด็กเล็กสังกัดองค์การบริหารส่วนตำบลมีพัฒนาการที่ดี ร้อยละ ๑๐๐
๔. ประชาชนที่ประสบสาธารณภัยได้รับการช่วยเหลือ ร้อยละ ๑๐๐
๕. อัตราการเกิดคดีต่างๆเกี่ยวกับยาเสพติดมีอัตราที่ลดลงร้อยละ ๒ ต่อปี
๖. มีการจัดกิจกรรมเพื่อส่งเสริม ประเพณี ศิลปวัฒนธรรม ภูมิปัญญาท้องถิ่นปีละ ๕ กิจกรรม
๗. มีการจัดกิจกรรมเพื่อให้ประชาชนแสดงความจงรักภักดีต่อ สถาบันชาติ ศาสนา พระมหากษัตริย์ ปีละ ๕ กิจกรรม
๘. ประชาชนมีส่วนร่วมในกิจกรรมกีฬา นันทนาการ ร้อยละ ๘๐

## ยุทธศาสตร์ที่ ๓ การพัฒนาการศึกษาและการสาธารณสุข

### ตัวชี้วัด

๑. เด็กอายุ ๓-๕ ปีเต็มได้รับบริการเลี้ยงดูเตรียมความพร้อมก่อนวัยเรียน
๒. เด็กอายุ ๖-๑๔ ปี ได้รับการศึกษาภาคบังคับ ๙ ปี
๓. เด็กจบชั้น ม.๓ ได้เรียนต่อ ม.๔ หรือเทียบเท่า
๔. คนอายุ ๑๕-๖๐ ปีเต็ม อ่านเขียนภาษาไทยและคิดเลขอย่างง่ายได้
๕. อัตราการเจ็บป่วยของประชาชนลดลง

### เป้าหมาย

๑. เด็กอายุ ๓-๕ ปีเต็มได้รับบริการเลี้ยงดูเตรียมความพร้อมก่อนวัยเรียน ร้อยละ ๑๐๐
๒. เด็กอายุ ๖-๑๔ ปี ได้รับการศึกษาภาคบังคับ ๙ ปี ร้อยละ ๑๐๐
๓. เด็กจบชั้น ม.๓ ได้เรียนต่อ ม.๔ หรือเทียบเท่า ร้อยละ ๑๐๐
๔. คนอายุ ๑๕-๖๐ ปีเต็ม อ่านเขียนภาษาไทยและคิดเลขอย่างง่ายได้ ร้อยละ ๙๐
๕. อัตราการเจ็บป่วยของประชาชนลดลง ร้อยละ ๒ ต่อปี

## ยุทธศาสตร์ที่ ๔ การพัฒนาด้านคุณภาพชีวิตและการป้องกันบรรเทาสาธารณภัย

### ตัวชี้วัด

๑. ร้อยละของ ผู้พิการ ผู้ด้อยโอกาส ตามหลักเกณฑ์ที่รัฐกำหนดได้รับเบี้ยยังชีพ
๒. จำนวนผู้ยากไร้มีบ้านที่มั่นคง
๓. ร้อยละของเด็กในศูนย์พัฒนาเด็กเล็กสังกัดตำบลมีพัฒนาการที่ดี
๔. ร้อยละของประชาชนที่ได้รับการช่วยเหลือ บรรเทาสาธารณภัย
๕. ร้อยละของคดีต่างๆที่เกี่ยวข้องกับยาเสพติดลดลง
๖. จำนวนการจัดกิจกรรมเพื่อส่งเสริม ประเพณี ศิลปวัฒนธรรม ภูมิปัญญาท้องถิ่น
๗. จำนวนการจัดกิจกรรมเพื่อให้ประชาชนแสดงความจงรักภักดีต่อ สถาบันชาติ ศาสนา พระมหากษัตริย์
๘. ร้อยละของประชาชนที่มีส่วนร่วมในกิจกรรมกีฬา นันทนาการ

### เป้าหมาย

๑. ผู้พิการ ผู้ด้อยโอกาส ตามหลักเกณฑ์ที่รัฐกำหนดได้รับเบี้ยยังชีพ ร้อยละ ๑๐๐
  ๒. ผู้ยากไร้มีบ้านที่มั่นคงจำนวน ๘ หลัง
  ๓. เด็กในศูนย์พัฒนาเด็กเล็กสังกัดตำบลมีพัฒนาการที่ดี ร้อยละ ๑๐๐
  ๔. ประชาชนที่ประสบสาธารณภัยได้รับการช่วยเหลือ ร้อยละ ๑๐๐
  ๕. อัตราการเกิดคดีต่างๆเกี่ยวกับยาเสพติดมีอัตราที่ลดลงร้อยละ ๒ ต่อไป
  ๖. มีการจัดกิจกรรมเพื่อส่งเสริม ประเพณี ศิลปวัฒนธรรม ภูมิปัญญาท้องถิ่นปีละ ๕ กิจกรรม
  ๗. มีการจัดกิจกรรมเพื่อให้ประชาชนแสดงความจงรักภักดีต่อ สถาบันชาติ ศาสนา พระมหากษัตริย์ ปีละ ๕กิจกรรม
  ๘. ประชาชนมีส่วนร่วมในกิจกรรมกีฬา นันทนาการ ร้อยละ ๘๐
- ยุทธศาสตร์ที่ ๕ การพัฒนาการบริหารจัดการทรัพยากรธรรมชาติและสิ่งแวดล้อมให้สมบูรณ์และ**

ยั่งยืน

### ตัวชี้วัด

๑. จำนวนพื้นที่ป่าไม้ที่มีความอุดมสมบูรณ์
๒. จำนวนกิจกรรมการแก้ไข ควบคุมปริมาณขยะ
๓. จำนวนฝายต้นน้ำ

### เป้าหมาย

๑. ชุมชนมีการบริหารจัดการป่าชุมชน ๑๖ หมู่บ้าน
๒. จัดกิจกรรมแก้ไข ควบคุมปริมาณขยะ จำนวนปีละ ๒ กิจกรรม
๓. จัดทำฝายต้นน้ำปีละ ๓ แห่ง

**ยุทธศาสตร์ที่ ๖ การพัฒนาด้านการเมืองการบริหาร**

### ตัวชี้วัด

๑. ร้อยละของผลการประเมินการปฏิบัติราชการ ร้อยละ ๙๐
๒. ร้อยละของประชาชนมีส่วนร่วมในการจัดทำแผนพัฒนา ร้อยละ ๖๐

### เป้าหมาย

๑. การปฏิบัติราชการมีประสิทธิภาพ ร้อยละ ๙๐
๒. ประชาชนมีส่วนร่วมในการจัดทำแผนพัฒนา ร้อยละ ๖๐

## ส่วนที่ ๒ ยุทธศาสตร์การพัฒนารองครุภัณฑ์ส่วนท้องถิ่น

### รายละเอียด

แผนพัฒนาท้องถิ่น (พ.ศ. ๒๕๖๖ – ๒๕๗๐) เพิ่มเติม ครั้งที่ ๑/๒๕๖๘  
องค์การบริหารส่วนตำบลป่าซาง อำเภอเวียงเชียงรุ้ง จังหวัดเชียงราย

จาก

แผนพัฒนาท้องถิ่น (พ.ศ. ๒๕๖๖ – ๒๕๗๐)

ส่วนที่ ๒ ยุทธศาสตร์การพัฒนารองครุภัณฑ์ส่วนท้องถิ่น

หน้า ๑๓-๑๕

๑. ความสัมพันธ์ระหว่างแผนพัฒนาระดับมหภาค

๑.๒ แผนพัฒนาเศรษฐกิจและสังคมแห่งชาติ ฉบับที่ ๑๒ รายละเอียดแก้ไขใหม่ ดังนี้

หน้า ๑ - ๖

๑. ความสัมพันธ์ระหว่างแผนพัฒนาระดับมหภาค

๑.๒ แผนพัฒนาเศรษฐกิจและสังคมแห่งชาติ ฉบับที่ ๑๓ (พ.ศ. ๒๕๖๖ – ๒๕๗๐)

การจัดทำแผนพัฒนาท้องถิ่น ต้องมีความเชื่อมโยงของยุทธศาสตร์ในภาพรวม ความเชื่อมโยงในเชิงยุทธศาสตร์ ที่เชื่อมต่อกันเพื่อให้เกิดภาพรวม การเชื่อมโยงจากจุดหนึ่งไปยังจุดหนึ่งในเชิงยุทธศาสตร์ โดยสามารถนำเข้าสู่รอยต่อที่เข้าหากันได้อย่างกลมกลืน แม้ว่าจะเรียกชื่อที่แตกต่างกันก็ตาม แต่ก็สามารถเดินทางไปด้วยกันได้ ในเชิงยุทธศาสตร์ เป็นการเชื่อมโยงความสัมพันธ์ระหว่างยุทธศาสตร์ระดับมหภาคกับยุทธศาสตร์รองครุภัณฑ์ส่วนท้องถิ่น ได้แก่ (๑) ยุทธศาสตร์ชาติ ๒๐ ปี (๒) แผนพัฒนาเศรษฐกิจและสังคมแห่งชาติ (๓) การกำหนดเป้าหมายการพัฒนาที่ยั่งยืน (Sustainable Development Goals : SDGs) (๔) แผนพัฒนาจังหวัด/กลุ่มจังหวัด/ภาค (๕) ยุทธศาสตร์การพัฒนารองครุภัณฑ์ส่วนท้องถิ่นในเขตจังหวัด และ (๖) ยุทธศาสตร์รองครุภัณฑ์ส่วนท้องถิ่น การกำหนดและการวิเคราะห์ความเชื่อมโยงองค์รวมที่นำไปสู่การพัฒนาท้องถิ่นจากยุทธศาสตร์ทุกระดับ มีความสัมพันธ์หรือเชื่อมโยงกันอย่างไร เพื่อให้การพัฒนาท้องถิ่นสอดคล้องกับยุทธศาสตร์ระดับมหภาค และยุทธศาสตร์รองครุภัณฑ์ส่วนท้องถิ่น ประกอบด้วย (๑) วิสัยทัศน์ (๒) ยุทธศาสตร์ (๓) เป้าประสงค์ (๔) ตัวชี้วัด (๕) ค่าเป้าหมาย (๖) กลยุทธ์ และ (๗) จุดยืนทางยุทธศาสตร์ ซึ่งองค์การบริหารส่วนตำบลป่าซาง ได้จัดทำแผนพัฒนาท้องถิ่น (พ.ศ. ๒๕๖๖ – ๒๕๗๐) ที่มีความเชื่อมโยงยุทธศาสตร์ดังกล่าว

๑. ปฐมบท

แผนพัฒนาเศรษฐกิจและสังคมแห่งชาติ ฉบับที่ ๑๓ (พ.ศ. ๒๕๖๖ – ๒๕๗๐) มีสถานะเป็นแผนระดับที่ ๒ ซึ่งเป็นกลไกที่สำคัญในการแปลงยุทธศาสตร์ไปสู่การปฏิบัติ และใช้เป็นกรอบสำหรับการจัดทำแผนระดับที่ ๓ เพื่อให้การดำเนินงานของภาคีการพัฒนาที่เกี่ยวข้องสามารถสนับสนุนการบรรลุเป้าหมายตามยุทธศาสตร์ชาติตามกรอบระยะเวลาที่คาดหวังไว้ได้ โดยพระราชบัญญัติสภาพัฒนาการเศรษฐกิจและสังคมแห่งชาติ พ.ศ. ๒๕๖๑ บัญญัติให้แผนพัฒนาเศรษฐกิจและสังคมแห่งชาติ ฉบับที่ ๑๒ มีผลบังคับใช้ถึงวันที่ ๓๐ กันยายน ๒๕๖๕ ส่งผลให้กรอบระยะเวลา ๕ ปีของแผนพัฒนาเศรษฐกิจและสังคมแห่งชาติ ฉบับที่ ๑๓ เริ่มต้น ณ วันที่ ๑ ตุลาคม ๒๕๖๕ ครอบคลุมปีงบประมาณ พ.ศ. ๒๕๖๖ – ๒๕๗๐ ซึ่งเป็นระยะ ๕ ปีที่สองของยุทธศาสตร์ชาติ

ทั้งนี้ การจัดทำแผนพัฒนาเศรษฐกิจและสังคมแห่งชาติ ฉบับที่ ๑๓ อยู่บนความตั้งใจที่จะให้แผนมีจุดเน้นและเป้าหมายของการพัฒนาที่เป็นรูปธรรม สามารถบ่งบอกทิศทางการพัฒนาที่ชัดเจนที่ประเทศควรมุ่งไปในระยะ

๕ ปี ถัดไป โดยเป็นผลที่เกิดจากกระบวนการสังคมเคราะห์ข้อมูลอย่างรอบด้าน ทั้งสถานะของทุนในมิติต่าง ๆ บทเรียนของการพัฒนาที่ผ่านมา ตลอดจนการเปลี่ยนแปลงของปัจจัยและเงื่อนไขที่จะมีอิทธิพลต่อองค์ภาพพ ต่าง ๆ ของประเทศ รวมถึงการสนับสนุนให้ภาคีการพัฒนาทุกภาคส่วนเข้ามามีส่วนร่วมในการแลกเปลี่ยน ความคิดเห็นอย่างกว้างขวางตั้งแต่ในขั้นตอนการกำหนดกรอบทิศทางของแผนไปจนถึงการยกวางแผน

นอกจากนี้ การจัดทำแผนพัฒนาเศรษฐกิจและสังคมแห่งชาติ ฉบับที่ ๑๓ ยังอยู่ในช่วงเวลาทั่วโลก รวมถึงประเทศไทยต้องเผชิญกับข้อจำกัดหลากหลายประการที่เป็นผลสืบเนื่องจากสถานการณ์การแพร่ระบาดของโควิด-๑๙ ซึ่งไม่เพียงแต่ก่อให้เกิดการเจ็บป่วยและเสียชีวิตของประชากร แต่ยังส่งผลให้เกิดเงื่อนไขทางเศรษฐกิจ และการดำเนินชีวิตของประชาชนทุกกลุ่ม นอกจากนี้ ในระยะของแผนพัฒนาเศรษฐกิจและสังคมแห่งชาติ ฉบับที่ ๑๓ ยังเป็นช่วงเวลาที่แนวโน้มของการพัฒนาของเทคโนโลยีอย่างก้าวกระโดด การเปลี่ยนแปลงสภาพภูมิอากาศที่มีความรุนแรงเพิ่มขึ้น การเป็นสังคมสูงวัยของประเทศไทยและหลายประเทศทั่วโลก ตลอดจนการเปลี่ยนแปลงด้านภูมิศาสตร์ระหว่างประเทศ ดังนั้น การขับเคลื่อนการพัฒนาประเทศท่ามกลางกระแสแนวโน้มการเปลี่ยนแปลงดังกล่าว จึงต้องให้ความสำคัญกับการเสริมสร้างความเข้มแข็งจากภายในให้สามารถเติบโตต่อไปได้อย่างมั่นคง ท่ามกลางความผันแปรที่เกิดขึ้นรอบด้าน และคำนึงผลประโยชน์ของประเทศทั้งทางเศรษฐกิจ สังคม และสิ่งแวดล้อมอย่างยั่งยืน

ในการกำหนดทิศทางของแผนพัฒนาเศรษฐกิจและสังคมแห่งชาติ ฉบับที่ ๑๓ ให้ประเทศสามารถก้าวข้ามความท้าทายต่าง ๆ เพื่อให้ “ประเทศไทยมีความมั่นคง มั่งคั่ง ยั่งยืน เป็นประเทศพัฒนาแล้ว ด้วยการพัฒนาตามหลักปรัชญาของเศรษฐกิจพอเพียง” ตามเจตนารมณ์ของยุทธศาสตร์ชาติ ได้อาศัยหลักการและแนวคิด ๔ ประการ ดังนี้

**๑. หลักปรัชญาของเศรษฐกิจพอเพียง** โดยสืบสาน รักษา ต่อยอดการพัฒนาตามหลักปรัชญาของเศรษฐกิจพอเพียง ผ่านการกำหนดทิศทางการพัฒนาประเทศอย่างมีเหตุผล ความพอประมาณ ภูมิคุ้มกันบนฐานของความรู้ คุณธรรม และความเพียร โดยคำนึงถึงความสอดคล้องกับสถานการณ์และเงื่อนไขระดับประเทศและระดับโลกทั้งในปัจจุบันและอนาคตอันใกล้ และศักยภาพของทุนของเศรษฐกิจ ทุนทางสังคม และทุนทางทรัพยากรธรรมชาติและสิ่งแวดล้อมของประเทศ ให้ความสำคัญกับการเสริมสร้างความสมดุลในมิติต่าง ๆ ทั้งความสมดุลระหว่างการพัฒนาความสามารถในการแข่งขันกับต่างประเทศกับความสามารถในการพึ่งตนเองได้อย่างมั่นคง ความสมดุลของการกระจายโอกาสเพื่อลดความเหลื่อมล้ำระหว่างกลุ่มคนและพื้นที่ และความสมดุลทางธรรมชาติเพื่อให้คนอยู่ร่วมกับทรัพยากรธรรมชาติและสิ่งแวดล้อมได้อย่างยั่งยืน รวมถึงการบริหารจัดการองค์ภาพพต่าง ๆ ของประเทศให้พร้อมรับกับความเสี่ยงที่เกิดจากการเปลี่ยนแปลงทั้งภายนอกและภายในประเทศ นอกจากนี้ ในการวางแผนและการขับเคลื่อนแผนไปสู่การปฏิบัติต้องอาศัยองค์ความรู้ทางวิชาการที่รอบด้านและพิจารณาด้วยความรอบคอบ ควบคู่กับการยึดถือผลประโยชน์ของประชาชนส่วนรวมเป็นที่ตั้ง และมุ่งมั่นผลักดันให้การพัฒนาบรรลุเป้าหมายที่ตั้งไว้

**๒. การสร้างความสามารถในการ “ล้มแล้ว ลุกไว”** โดยมุ่งเน้นการพัฒนาใน ๓ ระดับ ประกอบด้วย

**๑) การพร้อมรับ หรือ ระดับ “อยู่รอด”** ในการแก้ไขข้อจำกัดหรือจุดอ่อนที่มีอยู่ ซึ่งเป็นผลให้ประชาชนประสบความยากลำบากในการดำรงชีวิต หรือทำให้ประเทศมีความเปราะบางต่อการเปลี่ยนแปลงจากภายนอกและภายใน รวมถึงการสร้างความพร้อมในทุกระดับในการรับมือกับสภาวะวิกฤติที่อาจเกิดขึ้นให้สามารถฟื้นคืนสู่ภาวะปกติได้อย่างรวดเร็ว

**๒) การปรับตัว หรือ ระดับ “พอเพียง”** ในการปรับเปลี่ยนปัจจัยที่จำเป็นเพื่อเสริมสร้างความมั่นคงทางเศรษฐกิจ สังคม และสิ่งแวดล้อม ตั้งแต่ในระดับครอบครัว ชุมชน พื้นที่ และประเทศ รวมถึงปรับทิศทาง

รูปแบบ และทางการพัฒนาให้สอดคล้องกับกระแสการเปลี่ยนแปลงของโลกยุคใหม่ และ ๓) การเปลี่ยนแปลงเพื่อพร้อมเติบโตอย่างยั่งยืน หรือ ระดับ “ยั่งยืน” ในการผลักดันให้เกิดการเปลี่ยนแปลงเชิงโครงสร้างมิติต่าง ๆ เพื่อเสริมสร้างความสามารถของบุคคลและสังคมในการพัฒนาอย่างต่อเนื่อง รวมทั้งเพื่อสนับสนุนให้ประเทศสามารถเติบโตได้อย่างมีคุณภาพและยั่งยืน

๓. เป้าหมายการพัฒนาอย่างยั่งยืนของสหประชาชาติ โดยกำหนดทิศทางการพัฒนาที่อยู่บนพื้นฐานของแนวคิด “ไม่ทิ้งใครไว้ข้างหลัง” มุ่งเสริมสร้างคุณภาพชีวิตที่ดีให้กับประชาชนทุกกลุ่ม ทั้งในมิติของการมีปัจจัยที่จำเป็นสำหรับการดำรงชีวิตขั้นพื้นฐานที่เพียงพอ การมีสภาพแวดล้อมที่ดี การมีปัจจัยสนับสนุนให้มีสุขภาพที่สมบูรณ์ทั้งทางร่างกายและจิตใจ การมีโอกาสที่จะใช้ศักยภาพของตนในการสร้างความเป็นอยู่ที่ดี และการมุ่งส่งต่อทรัพยากรธรรมชาติและสิ่งแวดล้อมที่ดีไปยังคนรุ่นต่อไป

๔. การพัฒนาเศรษฐกิจชีวภาพ เศรษฐกิจหมุนเวียน เศรษฐกิจสีเขียว โดยให้ความสำคัญกับการประยุกต์ใช้องค์ความรู้ทางด้านวิทยาศาสตร์ เทคโนโลยีสมัยใหม่ และความคิดสร้างสรรค์ เพื่อสร้างมูลค่าเพิ่มทางเศรษฐกิจควบคู่กับการรักษาความสมดุลระหว่างการอนุรักษ์และการใช้ประโยชน์จากฐานทรัพยากรธรรมชาติและหลากหลายทางชีวภาพ รวมถึงการปรับเปลี่ยนรูปแบบการผลิต การให้บริการและการบริโภคเพื่อลดผลกระทบต่อสิ่งแวดล้อม

## ๒. บทบาท ความสำคัญ และสถานะของแผน

การดำเนินงานเพื่อขับเคลื่อนการพัฒนาเศรษฐกิจและสังคมของประเทศก่อนที่จะมีการประกาศใช้ยุทธศาสตร์ชาติ ๒๐ ปี (พ.ศ. ๒๕๖๑ – ๒๕๘๐) จุดเน้นของแต่ละยุทธศาสตร์การพัฒนาประเทศไทยได้แผนพัฒนาเศรษฐกิจและสังคมแห่งชาติ ฉบับที่ผ่านมามีมุ่งเน้นการบรรลุเป้าหมายการพัฒนาแต่ละด้านเป็นหลัก เพื่อมุ่งหมายให้ผลสัมฤทธิ์ที่เกิดขึ้นจากการขับเคลื่อนการพัฒนาของแต่ละมิตินำไปสู่การบูรณาการผลรวมที่สนับสนุน การดำเนินงานซึ่งกันและกัน และส่งผลให้ประเทศบรรลุเป้าหมายในภาพใหญ่ที่กำหนดขึ้นภายใต้แผนพัฒนาเศรษฐกิจและสังคมแห่งชาติ ตามลำดับ

นับตั้งแต่ประเทศไทยได้มีการประกาศใช้รัฐธรรมนูญแห่งราชอาณาจักรไทย พ.ศ. ๒๕๖๐ เป็นต้นมา รูปแบบการจัดทำแผนเพื่อวางกรอบทิศทางการพัฒนาประเทศไทยได้มีการปรับเปลี่ยนไปอย่างมีนัยสำคัญ โดยมาตรา ๖๕ ภายใต้หมวดนโยบายแห่งรัฐ ได้กำหนดให้ รัฐพึงจัดให้มียุทธศาสตร์ชาติเป็นเป้าหมายการพัฒนาประเทศไทยอย่างยั่งยืนตามหลักธรรมาภิบาล เพื่อใช้เป็นกรอบในการจัดทำแผนต่าง ๆ และกรอบงบประมาณรายจ่ายประจำปีให้สอดคล้องและบูรณาการกัน ยุทธศาสตร์ชาติ ซึ่งเป็น แผนระดับที่ ๑ จะทำหน้าที่ เป็นกรอบทิศทางการพัฒนาประเทศไทยในภาพรวมที่ครอบคลุมการสร้างสมดุลระหว่างการพัฒนาประเทศ ด้านความมั่นคง เศรษฐกิจ สังคม และสิ่งแวดล้อมเข้าด้วยกัน ด้วยกระบวนการมีส่วนร่วมจากทุกภาคส่วน โดยมี แผนระดับที่ ๒ เป็นกลไกสำคัญในการถ่ายทอดแนวทางการขับเคลื่อนประเทศในมิติต่าง ๆ ของยุทธศาสตร์ชาติไปสู่การปฏิบัติ ซึ่งประกอบด้วย (๑) แผนแม่บทภายใต้ยุทธศาสตร์ชาติ (๒) แผนการปฏิรูปประเทศ (๓) นโยบายและแผนระดับชาติว่าด้วยความมั่นคงแห่งชาติ (๔) แผนพัฒนาเศรษฐกิจและสังคมแห่งชาติ ทั้ง ๔ แผน จะเป็นกลไกที่ช่วยถ่ายทอดแนวทางการขับเคลื่อนประเทศในมิติต่าง ๆ ภายใต้ยุทธศาสตร์ชาติไปสู่การปฏิบัติใน แผนระดับที่ ๓ ซึ่งเป็นแผนเชิงปฏิบัติที่ระบุการดำเนินงานภายใต้แผนงานโครงการที่มีความชัดเจนตามภารกิจของหน่วยงานภาครัฐ เพื่อที่จะสนับสนุนให้แผนระดับที่ ๒ และยุทธศาสตร์ชาติให้บรรลุเป้าหมายที่กำหนดไว้บนความสอดคล้องเชื่อมโยงกันของแผนทุกระดับ

แผนพัฒนาเศรษฐกิจและสังคมแห่งชาติ ฉบับที่ ๑๓ จึงเป็นแผนที่มีความชัดเจนในการกำหนดทิศทางการพัฒนาประเทศไทยที่ต้องการมุ่งเน้น โดยเริ่มต้นจากการสังเคราะห์ วิเคราะห์แนวโน้ม พร้อมทั้งผลกระทบจากการเปลี่ยนแปลงที่อาจเกิดขึ้นทั้งภายในประเทศ ภูมิภาค และระดับโลก เพื่อประเมินความท้าทายและโอกาสในการพัฒนาประเทศไทยภายใต้บริบทเงื่อนไขข้อจำกัดที่ประเทศไทยต้องเผชิญอันเนื่องมาจากการเปลี่ยนแปลงดังกล่าว โดยพิจารณาองค์ประกอบของการพัฒนาประเทศไทยในมิติต่าง ๆ ที่มีความเชื่อมโยงหรือเป็นองค์ประกอบของประเด็นยุทธศาสตร์ที่ระบุไว้ในยุทธศาสตร์ชาติอย่างรอบด้านก่อนนำมาสู่การกำหนดจุดเน้นเชิงเป้าหมายที่ประเทศไทยต้องให้ความสำคัญและมุ่งเน้นดำเนินงานในบรรลุผลในระยะของแผนพัฒนาฯ เพื่อให้ประเทศพร้อมเติบโตอย่างยั่งยืนและสามารถบรรลุเป้าหมายการพัฒนาประเทศไทยภายใต้ยุทธศาสตร์ชาติได้อย่างสัมฤทธิ์ผล

## ๓. วัตถุประสงค์ เป้าหมาย และหมุดหมายเพื่อการพัฒนา

การกำหนดทิศทางการพัฒนาประเทศไทยในระยะของแผนพัฒนาเศรษฐกิจและสังคมแห่งชาติ ฉบับที่ ๑๓ มีวัตถุประสงค์เพื่อ พลิกโฉมประเทศไทยสู่ “สังคมก้าวหน้า เศรษฐกิจสร้างมูลค่าอย่างยั่งยืน” ซึ่งหมายถึงการสร้างการเปลี่ยนแปลงที่ครอบคลุมตั้งแต่ระดับโครงสร้าง นโยบาย และกลไก เพื่อมุ่งเสริมสร้างสังคมที่ก้าวหน้าพลวัตของโลก และเกื้อหนุนให้คนไทยมีโอกาสที่จะพัฒนาตนเองได้อย่างเต็มศักยภาพ พร้อมกับการยกระดับกิจกรรมการผลิตและการให้บริการให้

สามารถสร้างมูลค่าเพิ่มที่สูงขึ้น โดยอยู่บนพื้นฐานของความยั่งยืนทางสิ่งแวดล้อม จึงได้กำหนดเป้าหมายหลักของการพัฒนา จำนวน ๕ ประการ ประกอบด้วย

**๓.๑ การปรับโครงสร้างภาคการผลิตและบริการสู่เศรษฐกิจฐานนวัตกรรม** มุ่งยกระดับขีดความสามารถในการแข่งขันของภาคการผลิตและบริการสำคัญ

**๓.๒ การพัฒนาคนสำหรับโลกยุคใหม่** มุ่งพัฒนาให้คนไทยมีทักษะและคุณลักษณะที่เหมาะสมกับโลก ยุคใหม่ ทั้งทักษะในด้านความรู้ ทักษะพฤติกรรม และคุณลักษณะตามบรรทัดฐานที่ดีของสังคม

**๓.๓ การมุ่งสู่สังคมแห่งโอกาสและความเป็นธรรม** มุ่งลดความเหลื่อมล้ำทางเศรษฐกิจและสังคมในเชิงรายได้ พื้นที่ความมั่นคง และการแข่งขันของภาคธุรกิจ ด้วยการสนับสนุนช่วยเหลือกลุ่มเปราะบางและผู้ด้อยโอกาส

**๓.๔ การเปลี่ยนผ่านการผลิตและบริการสู่ความยั่งยืน** มุ่งลดการก่อมลพิษ ควบคู่ไปกับการผลักดันให้เกิดการใช้ทรัพยากรธรรมชาติอย่างมีประสิทธิภาพและสอดคล้องกับขีดความสามารถในการรองรับของระบบนิเวศ

**๓.๕ การเสริมสร้างความสามารถของประเทศในการรับมือกับการเปลี่ยนแปลงและความเสี่ยงภายใต้บริบทโลกใหม่** มุ่งสร้างความพร้อมในการรับมือและแสวงหาโอกาสจากการเป็นสังคมสูงวัย การเปลี่ยนแปลงสภาพภูมิอากาศ ภัยโรคระบาด และภัยคุกคามทางไซเบอร์ พัฒนา ปรับปรุงโครงสร้างพื้นฐาน และระบบบริหารงานของภาครัฐมีประสิทธิภาพ และมีธรรมาภิบาล

#### ๔. หมายเหตุการพัฒนา

เพื่อถ่ายทอดเป้าหมายหลักไปสู่ภาพของการขับเคลื่อนที่ชัดเจนในลักษณะของวาระการพัฒนาที่เอื้อให้เกิดการทำงานร่วมกันของหลายหน่วยงานและหลายภาคส่วนในการผลักดันการพัฒนาเรื่องใดเรื่องหนึ่งให้เกิดผลได้เป็นอย่างดีเป็นรูปธรรม แผนพัฒนาเศรษฐกิจและสังคมแห่งชาติ ฉบับที่ ๑๓ จึงได้กำหนด หมายเหตุการพัฒนา จำนวน ๑๓ หมายเหตุ ซึ่งเป็นการบ่งบอกถึงสิ่งที่ประเทศไทยปรารถนาจะ “เป็น” หรือมุ่งหวังจะ “มี” เพื่อสะท้อนประเด็นการพัฒนาที่มีลำดับความสำคัญสูงต่อการพลิกโฉมประเทศไทยสู่ “สังคมก้าวหน้า เศรษฐกิจสร้างมูลค่าอย่างยั่งยืน” โดยหมายเหตุทั้ง ๑๓ ประการ แบ่งออกได้เป็น ๔ มิติ ดังนี้

##### ๔.๑ มิติภาคการผลิตและบริการเป้าหมาย

- หมายเหตุที่ ๑ ไทยเป็นประเทศชั้นนำด้านสินค้าเกษตรและเกษตรแปรรูปมูลค่าสูง
- หมายเหตุที่ ๒ ไทยเป็นจุดหมายของการท่องเที่ยวที่เน้นคุณภาพและความยั่งยืน
- หมายเหตุที่ ๓ ไทยเป็นฐานการผลิตยานยนต์ไฟฟ้าที่สำคัญของโลก
- หมายเหตุที่ ๔ ไทยเป็นศูนย์กลางทางการแพทย์และสุขภาพมูลค่าสูง
- หมายเหตุที่ ๕ ไทยเป็นประตูการค้าการลงทุนและยุทธศาสตร์ทางโลจิสติกส์ที่สำคัญของภูมิภาค
- หมายเหตุที่ ๖ ไทยเป็นศูนย์กลางอุตสาหกรรมอิเล็กทรอนิกส์อัจฉริยะและอุตสาหกรรมดิจิทัลของอาเซียน

##### ๔.๒ มิติโอกาสและความเสมอภาคทางเศรษฐกิจและสังคม

- หมายเหตุที่ ๗ ไทยมีวิสาหกิจขนาดกลางและขนาดย่อมที่เข้มแข็ง มีศักยภาพสูง และสามารถแข่งขันได้
- หมายเหตุที่ ๘ ไทยมีพื้นที่และเมืองอัจฉริยะที่น่าอยู่ ปลอดภัย เติบโตได้อย่างยั่งยืน
- หมายเหตุที่ ๙ ไทยมีความยากจนข้ามรุ่นลดลง และมีความคุ้มครองทางสังคมที่เพียงพอเหมาะสม

##### ๔.๓ มิติความยั่งยืนของทรัพยากรธรรมชาติและสิ่งแวดล้อม

- หมายเหตุที่ ๑๐ ไทยมีเศรษฐกิจหมุนเวียนและสังคมคาร์บอนต่ำ
- หมายเหตุที่ ๑๑ ไทยสามารถลดความเสี่ยงและผลกระทบจากภัยธรรมชาติและ การเปลี่ยนแปลงสภาพ

ภูมิอากาศ

##### ๔.๔ มิติปัจจัยผลักดันการพลิกโฉมประเทศ

- หมายเหตุที่ ๑๒ ไทยมีกำลังคนสมรรถนะสูง มุ่งเรียนรู้อย่างต่อเนื่อง ตอบโจทย์การพัฒนา แห่งอนาคต
- หมายเหตุที่ ๑๓ ไทยมีภาครัฐที่ทันสมัย มีประสิทธิภาพ และตอบโจทย์ประชาชน

ความเชื่อมโยงระหว่างหมายเหตุพัฒนากับเป้าหมายหลักแสดงไว้ในภาพประกอบ โดยหมายเหตุ การพัฒนาที่กำหนดขึ้นเป็นประเด็นที่มีลักษณะเชิงบูรณาการที่ครอบคลุมการพัฒนาตั้งแต่ระดับต้นน้ำถึงปลายน้ำ และสามารถนำไปสู่ผลพัฒนาทั้งในมิติเศรษฐกิจ สังคม ทรัพยากรธรรมชาติและสิ่งแวดล้อมไปพร้อม ๆ กัน ทำให้หมายเหตุแต่ละประการสามารถสนับสนุนเป้าหมายหลักได้มากกว่าหนึ่งข้อ นอกจากนี้ การพัฒนาภายใต้แต่ละหมายเหตุไม่ได้แยกขาดจากกัน แต่มีการสนับสนุนหรือเอื้อประโยชน์ซึ่งกันและกัน

แผนภาพความเชื่อมโยงระหว่างหมุดหมายการพัฒนากับเป้าหมายหลัก



**หน้า ๑๗**

**๑. ความสัมพันธ์ระหว่างแผนพัฒนาระดับมหภาค**

๑.๕ แผนพัฒนาจังหวัดเชียงราย (พ.ศ.๒๕๖๑-๒๕๖๕) รายละเอียดแก้ไขใหม่ ดังนี้

**หน้า ๗ - ๘**

**๑. ความสัมพันธ์ระหว่างแผนพัฒนาระดับมหภาค**

๑.๕ ยุทธศาสตร์จังหวัดเชียงราย (พ.ศ. ๒๕๖๖ - ๒๕๗๐)

**วิสัยทัศน์จังหวัดเชียงราย (Vision)**

**“เชียงรายเมืองท่องเที่ยวสร้างสรรค์ แห่งความสุข สะอาด ปลอดภัย น่ายล”**

ประกอบด้วยเป้าประสงค์ ๓ ข้อ ได้แก่

๑. การพัฒนาเศรษฐกิจสร้างสรรค์ : เพื่อสร้างการเจริญเติบโตทางเศรษฐกิจโดยเน้นการพัฒนาการท่องเที่ยวเชิงคุณค่าและยั่งยืน การค้า การลงทุนและบริการโลจิสติกส์เชิงสร้างสรรค์ และการส่งเสริมนวัตกรรมสินค้าเกษตรมูลค่าสูงโดยดำรงฐานวัฒนธรรมล้านนาและสมดุลของทรัพยากรธรรมชาติและสิ่งแวดล้อม
๒. การพัฒนาสิ่งแวดล้อมสร้างสรรค์ : เพื่อสร้างสมดุลของระบบนิเวศน์และสนับสนุนการเติบโตอย่างยั่งยืนบนสังคมเศรษฐกิจสร้างสรรค์เพื่อรับรองการพัฒนาเมืองให้น่าอยู่ที่เป็นมิตรต่อสิ่งแวดล้อม
๓. การพัฒนาสังคมสร้างสรรค์ : เพื่อยกระดับคุณภาพชีวิต ลดความเหลื่อมล้ำในสังคม ส่งเสริมการเรียนรู้ตลอดชีวิตสำหรับคนทุกช่วงวัย และเสริมสร้างความปลอดภัยและความมั่นคงในชีวิตทรัพย์สินของประชาชนเพื่อนำไปสู่สังคมสร้างสรรค์จากเป้าหมายการพัฒนาของจังหวัดที่กำหนดขึ้น สามารถแบ่งประเด็นการพัฒนา ดังนี้

**ประเด็นการพัฒนาที่ ๑ การสร้างมูลค่าเพิ่มด้านการท่องเที่ยวเชิงสร้างสรรค์โดยดำรงฐานวัฒนธรรมล้านนา** โดยมีเป้าหมายการพัฒนา ดังนี้

- การเพิ่มจำนวนแหล่งท่องเที่ยวเชิงสร้างสรรค์
- การเพิ่มจำนวนของกิจกรรมที่ส่งเสริมการท่องเที่ยวเชิงสร้างสรรค์เพิ่มขึ้น
- การเพิ่มจำนวนของสถานประกอบการด้านการท่องเที่ยวได้รับมาตรฐาน SHA

**ประเด็นการพัฒนาที่ ๒ การส่งเสริมการผลิตและพัฒนานวัตกรรมเพื่อยกระดับสินค้าเกษตร** **เชิงสร้างสรรค์ภายใต้แนวทางการพัฒนาที่ยั่งยืน** โดยมีเป้าหมายการพัฒนา ดังนี้

- การเพิ่มสัดส่วนสินค้าเกษตรที่ได้คุณภาพ มาตรฐานสากลและเป็นมิตรกับสิ่งแวดล้อม
- การเพิ่มจำนวนนวัตกรรมสินค้าเกษตรเชิงสร้างสรรค์
- การส่งเสริมและยกระดับผลิตภัณฑ์ชา กาแฟและสมุนไพรสู่เกษตรมูลค่าสูงเชิงสร้างสรรค์

**ประเด็นการพัฒนาที่ ๓ การพัฒนาเศรษฐกิจสร้างสรรค์ด้านการค้า การลงทุน การบริการ** **และโลจิสติกส์** โดยมีเป้าหมายการพัฒนา ดังนี้

- การส่งเสริมการเพิ่มจำนวนผู้ประกอบการ/SMEs เศรษฐกิจสร้างสรรค์
- การเพิ่มกิจกรรมในการส่งเสริม พัฒนาและเตรียมความพร้อมผู้ประกอบการภายใต้บริบทที่เปลี่ยนแปลง
- การสนับสนุนภายใต้สภาพแวดล้อมและระบบโลจิสติกส์ที่รองรับด้านการค้า การลงทุนการบริการ

**ประเด็นการพัฒนาที่ ๔ การจัดการทรัพยากรธรรมชาติและสิ่งแวดล้อมให้ดำรงความสมบูรณ์และยั่งยืน** โดยมีเป้าหมายการพัฒนา ดังนี้

- การเพิ่มจำนวนพื้นที่สีเขียว
- การเพิ่มประสิทธิภาพการบริหารจัดการทรัพยากรน้ำ/หมอกควันไฟป่า

**ประเด็นการพัฒนาที่ ๕ การพัฒนาคุณภาพชีวิตและความมั่นคงเพื่อส่งเสริมสังคมสร้างสรรค์** โดยมีเป้าหมายการพัฒนา ดังนี้

- การส่งเสริมการเรียนรู้ตลอดชีวิต ทุกช่วงวัย
- ส่งเสริมการพัฒนาเมืองให้เป็นมิตรกับผู้สูงอายุ
- พัฒนาฝีมือแรงงาน ส่งเสริมอาชีพเพื่อการลดความเหลื่อมล้ำและคนจนข้ามรุ่นลดลง
- การลดอุบัติเหตุ/ภัยพิบัติ/ปลอดภัยเสพติด

หน้า ๒๑

๑. ความสัมพันธ์ระหว่างแผนพัฒนาระดับมหภาค

๑.๖ กรอบยุทธศาสตร์การพัฒนาขององค์กรปกครองส่วนท้องถิ่นในเขตจังหวัดเชียงราย  
(พ.ศ. ๒๕๖๑ - ๒๕๖๕) รายละเอียดแก้ไขใหม่ ดังนี้

หน้า ๘ - ๙

๑. ความสัมพันธ์ระหว่างแผนพัฒนาระดับมหภาค

๑.๖ กรอบยุทธศาสตร์การพัฒนาขององค์กรปกครองส่วนท้องถิ่นในเขตจังหวัดเชียงราย  
(พ.ศ. ๒๕๖๖ - ๒๕๗๐)

วิสัยทัศน์องค์กรปกครองส่วนท้องถิ่นในเขตจังหวัดเชียงราย

“เชียงรายเมืองท่องเที่ยวสร้างสรรค์ วิถีถิ่นร่วมสมัย สิ่งแวดล้อมสมดุล มุ่งสู่ความยั่งยืน”

ยุทธศาสตร์ที่ ๑ การสร้างมูลค่าเพิ่มด้านการท่องเที่ยวเชิงสร้างสรรค์โดยดำรงฐานวัฒนธรรมล้านนา

กลยุทธ์ที่ ๑.๑ ส่งเสริม สนับสนุน พัฒนาแหล่งท่องเที่ยว สินค้าและบริการให้ได้มาตรฐานสากลในการจัดกิจกรรมท่องเที่ยวทุกรูปแบบ

กลยุทธ์ที่ ๑.๒ ปรับปรุงแหล่งท่องเที่ยว แหล่งพักผ่อนหย่อนใจ สวนสาธารณะ บูรณะฟื้นฟูโบราณสถาน ค้นหาแหล่งท่องเที่ยวหรือแหล่งพักผ่อนหย่อนใจแห่งใหม่ และสร้างอัตลักษณ์ดึงดูดความสนใจของนักท่องเที่ยว

กลยุทธ์ที่ ๑.๓ จัดให้มีระบบรักษาความสงบเรียบร้อย การอำนวยความสะดวก และความปลอดภัยในแหล่งท่องเที่ยว

กลยุทธ์ที่ ๑.๔ การพัฒนาบุคลากรด้านการท่องเที่ยวและสนับสนุนการมีส่วนร่วมของประชาชนในการพัฒนาพื้นที่

กลยุทธ์ที่ ๑.๕ นำเทคโนโลยีและระบบสารสนเทศมาใช้ในการพัฒนาสื่อประชาสัมพันธ์เพื่อสร้างความเชื่อมโยงแหล่งท่องเที่ยวในพื้นที่จังหวัดเชียงราย

ยุทธศาสตร์ที่ ๒ การส่งเสริมการผลิตและพัฒนานวัตกรรมเพื่อยกระดับสินค้าเกษตรเชิงสร้างสรรค์ภายใต้แนวทางการพัฒนาที่ยั่งยืน

กลยุทธ์ที่ ๒.๑ ส่งเสริมและยกระดับสินค้าทางการเกษตร เพื่อบ่งชี้ทางภูมิศาสตร์ของจังหวัดเชียงราย

กลยุทธ์ที่ ๒.๒ ส่งเสริมและสนับสนุนสินค้าทางการเกษตรและผลิตภัณฑ์ชุมชนท้องถิ่นให้เกิดความหลากหลาย เพื่อกระตุ้นเศรษฐกิจฐานราก

กลยุทธ์ที่ ๒.๓ ส่งเสริมกระบวนการแปรรูปสินค้าทางการเกษตรและยกระดับการผลิตสินค้าชุมชนแบบครบวงจรให้ได้มาตรฐานสากล โดยบูรณาการร่วมกับหน่วยงานที่เกี่ยวข้อง

กลยุทธ์ที่ ๒.๔ เป็นศูนย์กลางการเชื่อมโยงสินค้าทางการเกษตรและผลิตภัณฑ์ชุมชนในจังหวัดเชียงราย

กลยุทธ์ที่ ๒.๕ ใช้เทคโนโลยีและระบบสารสนเทศเป็นช่องทางในการพัฒนาการผลิต การจำหน่ายการกระจายสินค้าทางการเกษตรและผลิตภัณฑ์ชุมชนท้องถิ่น

ยุทธศาสตร์ที่ ๓ การพัฒนาเศรษฐกิจสร้างสรรค์ด้านการค้า การลงทุน การบริการ และโลจิสติกส์

กลยุทธ์ที่ ๓.๑ พัฒนาระบบโลจิสติกส์ระหว่างประเทศให้ได้มาตรฐานสากล

กลยุทธ์ที่ ๓.๒ พัฒนาระบบโครงสร้างพื้นฐาน เพื่อรองรับการค้า การลงทุน การบริการในอนาคต

กลยุทธ์ที่ ๓.๓ ส่งเสริมและพัฒนาการขับเคลื่อนเศรษฐกิจชายแดนเชื่อมโยงระเบียงเศรษฐกิจภาคเหนือและอนุภาคลุ่มน้ำโขง

กลยุทธ์ที่ ๓.๔ ส่งเสริมพัฒนาและเตรียมความพร้อมผู้ประกอบการภายในบริบทที่เปลี่ยนแปลง

ยุทธศาสตร์ที่ ๔ การจัดการทรัพยากรธรรมชาติ และสิ่งแวดล้อมให้ดำรงความสมบูรณ์ และยั่งยืน

กลยุทธ์ที่ ๔.๑ เพิ่มประสิทธิภาพบริหารจัดการทรัพยากรน้ำ ชยะมูลฝอย หมอกควันไฟป่าและมลภาวะแบบบูรณาการ

กลยุทธ์ที่ ๔.๒ ส่งเสริมและพัฒนาการอนุรักษ์ทรัพยากรธรรมชาติและสิ่งแวดล้อม

กลยุทธ์ที่ ๔.๓ ส่งเสริมและพัฒนาการใช้พลังงานทางเลือกและพลังงานทดแทน

กลยุทธ์ที่ ๓.๔ เพิ่มจำนวนพื้นที่สีเขียว ปลูกป่าชุมชน และรักษาระบบนิเวศให้เกิดความสมดุล

### ยุทธศาสตร์ที่ ๕ การพัฒนาคุณภาพชีวิตและความมั่นคงเพื่อส่งเสริมสังคมสร้างสรรค์

กลยุทธ์ที่ ๕.๑ ส่งเสริมและพัฒนาการศึกษาทั้งในระบบ นอกระบบ และการศึกษาตามอัธยาศัยให้ได้มาตรฐานการศึกษา

กลยุทธ์ที่ ๕.๒ ส่งเสริมและพัฒนาการจัดการศึกษาโรงเรียนประชาคมอาเซียนในเขต พัฒนาเศรษฐกิจชายแดน

กลยุทธ์ที่ ๕.๓ เสริมสร้าง พัฒนา และส่งเสริมเครือข่ายการศึกษาในท้องถิ่นแบบบูรณาการ

กลยุทธ์ที่ ๕.๔ ส่งเสริมและพัฒนาการศึกษาสู่อาชีพและรายได้

กลยุทธ์ที่ ๕.๕ การจัดการศึกษาแบบมีส่วนร่วมทุกภาคส่วนในท้องถิ่น

กลยุทธ์ที่ ๕.๖ พัฒนาคุณภาพชีวิตเด็ก เยาวชน สตรี ผู้สูงอายุ ผู้พิการ และผู้ด้อยโอกาส

กลยุทธ์ที่ ๕.๗ ส่งเสริมและพัฒนาอาชีพให้กับประชาชน ผู้สูงอายุ ผู้พิการ และผู้ด้อยโอกาส

กลยุทธ์ที่ ๕.๘ ส่งเสริม อนุรักษ์ และเผยแพร่ศิลปะ วัฒนธรรม ประเพณี ภูมิปัญญาท้องถิ่น และวิถีถิ่นร่วมสมัย

กลยุทธ์ที่ ๕.๙ ส่งเสริมพัฒนาศูนย์สุขภาพชุมชนในท้องถิ่น

กลยุทธ์ที่ ๕.๑๐ ส่งเสริมการป้องกัน ควบคุม แก้ไขปัญหาภัยพิบัติทางธรรมชาติ

กลยุทธ์ที่ ๕.๑๑ อนุรักษ์ส่งเสริมให้มีการลดอุบัติเหตุและอุบัติเหตุภัยในท้องถิ่น

กลยุทธ์ที่ ๕.๑๒ ส่งเสริมและสนับสนุนการพัฒนาาระบบบริการสาธารณสุขในท้องถิ่น

กลยุทธ์ที่ ๕.๑๓ การป้องกันและแก้ไขปัญหาเสพติด

### หน้า ๑๙

#### ๑. ความสัมพันธ์ระหว่างแผนพัฒนาระดับมหภาค

๑.๗ กรอบยุทธศาสตร์การพัฒนาขององค์การบริหารส่วนจังหวัดเชียงราย (พ.ศ. ๒๕๖๑ - ๒๕๖๕)  
รายละเอียดแก้ไขใหม่ ดังนี้

### หน้า ๑๐ - ๑๓

#### ๑. ความสัมพันธ์ระหว่างแผนพัฒนาระดับมหภาค

๑.๗ กรอบยุทธศาสตร์การพัฒนาขององค์การบริหารส่วนจังหวัดเชียงราย(พ.ศ. ๒๕๖๖ - ๒๕๗๐)

### วิสัยทัศน์องค์การบริหารส่วนจังหวัดเชียงราย

“เชียงรายเมืองสุขภาพดี วิถีน่าอยู่ ประชาชนมีความสุขอย่างยั่งยืน”

### ยุทธศาสตร์ที่ ๑ การสร้างมูลค่าเพิ่มด้านการท่องเที่ยวเชิงสร้างสรรค์โดยดำรงฐานวัฒนธรรมล้านนา

#### เป้าประสงค์ (Goals)

๑. พัฒนาและส่งเสริมอาชีพให้ประชาชน
๒. ปรับปรุงและพัฒนาแหล่งท่องเที่ยว
๓. ประชาสัมพันธ์แหล่งท่องเที่ยวจังหวัด
๔. ปลูกจิตสำนึกให้ประชาชนดูแลรักษาแหล่งท่องเที่ยวและอนุรักษ์วัฒนธรรมประเพณีอันดีงาม
๕. ส่งเสริมการท่องเที่ยวเชิงนิเวศสู่ความยั่งยืน

#### ตัวชี้วัด (Key Performance Indicator : KPI)

๑. ร้อยละของครัวเรือนที่มีรายได้เพิ่มขึ้น
๒. ร้อยละของแหล่งท่องเที่ยวได้รับการพัฒนาเพิ่มขึ้น
๓. ร้อยละของการจัดกิจกรรมส่งเสริมการท่องเที่ยวเพิ่มขึ้น
๔. ร้อยละของการบริหารจัดการแหล่งท่องเที่ยวเชิงนิเวศโดยชุมชน

#### กลยุทธ์ (Strategy)

๑. ส่งเสริมและพัฒนาแหล่งท่องเที่ยวเชิงวัฒนธรรม เชิงนิเวศ และเชิงสุขภาพ ให้เชียงรายเที่ยวได้ทั้งปีมีดีทุกเดือน
๒. พัฒนาระบบขนส่งสาธารณะเพื่อการท่องเที่ยว
๓. ส่งเสริมและพัฒนาการท่องเที่ยว วิถีชีวิต และอัตลักษณ์ของคนในชุมชน
๔. ส่งเสริม อนุรักษ์ ด้านศาสนา กลุ่มชาติพันธุ์ และเผยแพร่ศิลปวัฒนธรรมประเพณี

๕. การส่งเสริมและพัฒนาทักษะภาษาสู่การค้า (อังกฤษ จีน และเมียนมาร์)
๖. ลดอัตราการว่างงาน และเพิ่มทักษะพัฒนาอาชีพ
๗. พัฒนาศักยภาพบุคลากรเครือข่ายการท่องเที่ยว
๘. พัฒนากิจกรรมและการตลาดเพื่อส่งเสริมการท่องเที่ยวเชิงสร้างสรรค์

### **ยุทธศาสตร์ที่ ๒** การส่งเสริมการผลิตและพัฒนานวัตกรรมเพื่อยกระดับสินค้าเกษตรเชิงสร้างสรรค์ ภายใต้แนวทางการพัฒนาที่ยั่งยืน (Sustainable Development Goals : SDGs)

#### **เป้าประสงค์ (Goals)**

๑. สินค้าทางการเกษตรที่บ่งชี้ทางภูมิศาสตร์ของจังหวัดเชียงรายได้รับการส่งเสริมและพัฒนาให้เป็นที่รู้จักมากขึ้น
๒. ประชาชนมีรายได้ในครัวเรือนจากการส่งเสริมและสนับสนุนสินค้าทางการเกษตรและผลิตภัณฑ์ชุมชนท้องถิ่นมากขึ้น
๓. สินค้าทางการเกษตรและผลิตภัณฑ์ชุมชนได้รับการแปรรูปโดยผ่านกระบวนการที่ได้มาตรฐานสากล (มอก./Hala/GMP/HACCP/...) และเป็นที่ยอมรับของตลาดอย่างกว้างขวาง
๔. สร้างศูนย์กลางการกระจายสินค้าทางการเกษตรและผลิตภัณฑ์ชุมชนในจังหวัดเชียงราย
๕. ส่งเสริมและสนับสนุนการนำเทคโนโลยีและสารสนเทศมาใช้เป็นช่องทางการผลิต การจำหน่าย และการกระจายสินค้าทางการเกษตรและผลิตภัณฑ์ชุมชนท้องถิ่น

#### **ตัวชี้วัด (Key Performance Indicator : KPI)**

๑. สินค้าทางการเกษตรของจังหวัดเชียงรายได้รับการส่งเสริมและพัฒนาข้อบ่งชี้ทางภูมิศาสตร์ (Geographical Indication : GI) มากกว่า ๑ ชนิด เช่น ข้าวเหนียวเขี้ยว อำเภอแม่จัน จังหวัดเชียงราย
๒. ร้อยละของรายได้ที่ได้จากการจำหน่ายสินค้าทางการเกษตรและผลิตภัณฑ์ชุมชนท้องถิ่น
๓. ร้อยละของสินค้าทางการเกษตรและผลิตภัณฑ์ชุมชนที่ได้มาตรฐานสากล
๔. มีสถานที่ในการต่อรองราคาสินค้าทางการเกษตรและผลิตภัณฑ์ชุมชนเพื่อลดการแทรกแซงจากพ่อค้าคนกลาง
๕. ผู้บริโภคสามารถได้รับสินค้าและบริการได้อย่างรวดเร็วหลากหลายช่องทาง

#### **กลยุทธ์ (Strategy)**

๑. ส่งเสริมเกษตรกรในการสร้างผลผลิตที่เป็นอัตลักษณ์ของท้องถิ่น
๒. ส่งเสริมและพัฒนาอาชีพและการตลาดเพื่อเพิ่มศักยภาพผลิตภัณฑ์ท้องถิ่นให้ได้มาตรฐาน
๓. ส่งเสริมกระบวนการผลิตสินค้าทางการเกษตรและยกระดับผลิตภัณฑ์ชุมชนให้ได้มาตรฐานสากล
๔. สร้างศูนย์กลางการผลิต จำหน่าย และการกระจายสินค้าทางการเกษตรและผลิตภัณฑ์ชุมชน
๕. ส่งเสริมการใช้นวัตกรรมเพื่อสร้างมูลค่าเพิ่มผลผลิตทางการเกษตรเชิงสร้างสรรค์

### **ยุทธศาสตร์ที่ ๓** การพัฒนาเศรษฐกิจสร้างสรรค์ด้านการค้า การลงทุน การบริการ และโลจิสติกส์

#### **เป้าประสงค์ (Goals)**

๑. พัฒนาระบบคมนาคมขนส่งให้ได้มาตรฐาน
๒. แก้ไขปัญหาความเดือดร้อนของประชาชนในการใช้เส้นทางสัญจร และขนส่งสินค้าทางการเกษตร
๓. ประชาชนในจังหวัดเชียงรายมีชีวิตความเป็นอยู่ที่ดีขึ้น
๔. ผู้ประกอบการ ร้านค้า ในจังหวัดเชียงรายมีความพร้อมกับสถานการณ์เศรษฐกิจในปัจจุบัน

#### **ตัวชี้วัด (Key Performance Indicator : KPI)**

๑. จำนวนระบบคมนาคมขนส่งที่ได้ดำเนินการก่อสร้าง ปรับปรุงหรือซ่อมแซมเพิ่มขึ้น
๒. จำนวนระบบโครงสร้างพื้นฐานที่ได้ดำเนินการก่อสร้าง ปรับปรุงหรือซ่อมแซมเพิ่มขึ้น
๓. ร้อยละของรายได้ของประชาชนในจังหวัดเชียงราย
๔. ร้อยละของผู้ประกอบการ ร้านค้า มีความพร้อมกับบริบทที่เปลี่ยนแปลง

#### **กลยุทธ์ (Strategy)**

๑. พัฒนาระบบโลจิสติกส์ให้ได้มาตรฐาน
๒. พัฒนาระบบโครงสร้างพื้นฐาน เพื่อรองรับการค้า การลงทุน การบริการ

๓. ส่งเสริมและพัฒนาการขับเคลื่อนเศรษฐกิจชายแดน
๔. ส่งเสริมพัฒนาและเตรียมความพร้อมผู้ประกอบการ
๕. พัฒนางานด้านผังเมือง งานวิศวกรรมจราจร

#### **ยุทธศาสตร์ที่ ๔ การจัดการทรัพยากรธรรมชาติและสิ่งแวดล้อมให้ดำรงความสมบูรณ์ และยั่งยืน**

##### **เป้าประสงค์ (Goals)**

๑. พัฒนาแหล่งน้ำเพื่อการอุปโภคบริโภค และแหล่งน้ำเพื่อการเกษตร
๒. ปัญหาขยะมูลฝอย หมอกควันไฟป่า มีปริมาณลดลง
๓. การใช้พลังงานทางเลือก และพลังงานทดแทนของประชาชนเพิ่มมากขึ้น
๔. จังหวัดเชียงรายมีพื้นที่สีเขียวมากขึ้น

##### **ตัวชี้วัด (Key Performance Indicator : KPI)**

๑. ร้อยละของจำนวนแหล่งน้ำที่ได้รับการพัฒนาให้ดีขึ้น
๒. ร้อยละของปริมาณขยะมูลฝอย และสถิติการเกิดหมอกควันไฟป่าที่ลดลง
๓. ร้อยละของการใช้พลังงานทางเลือก และพลังงานทดแทนที่เพิ่มขึ้น
๔. ร้อยละของพื้นที่สีเขียวในจังหวัดเชียงรายที่เพิ่มขึ้น

##### **กลยุทธ์ (Strategy)**

๑. เพิ่มประสิทธิภาพการบริหารจัดการทรัพยากรน้ำ ขยะมูลฝอย หมอกควันไฟป่า
๒. ส่งเสริมการอนุรักษ์ทรัพยากรธรรมชาติและสิ่งแวดล้อม
๓. ส่งเสริมการใช้พลังงานทางเลือกและพลังงานทดแทน
๔. เพิ่มจำนวนพื้นที่สีเขียว ปลูกป่าชุมชน และรักษาระบบนิเวศ

#### **ยุทธศาสตร์ที่ ๕ การพัฒนาคุณภาพชีวิตและความมั่นคงเพื่อส่งเสริมสังคมสร้างสรรค์และธรรมาภิบาล**

##### **เป้าประสงค์ (Goals)**

๑. นักเรียนในสถานศึกษาสังกัดองค์การบริหารส่วนจังหวัดเชียงราย ได้รับการศึกษาที่มีคุณภาพ
๒. เด็ก เยาวชน ประชาชนได้รับการศึกษาที่มีคุณภาพอย่างเท่าเทียมกันทุกระดับ
๓. เด็ก เยาวชน ประชาชนและบุคลากรในสังกัดองค์การบริหารส่วนจังหวัดเชียงรายได้รับการส่งเสริมพัฒนาการเล่นกีฬาและการออกกำลังกาย
๔. ทุกภาคส่วนมีความรู้ความเข้าใจในการจัดการศึกษาท้องถิ่นไปในทิศทางเดียวกัน
๕. เด็ก เยาวชน ประชาชนได้รับการส่งเสริม อนุรักษ์และเผยแพร่ศิลปะ วัฒนธรรมประเพณี ภูมิปัญญาท้องถิ่น และ

##### **วิถีถิ่นร่วมสมัย**

๖. เด็ก เยาวชน ประชาชน ได้รับบริการด้านสาธารณสุขอย่างทั่วถึง
๗. ประชาชนได้รับการส่งเสริมให้มีความรู้ ความเข้าใจ ในการบริการด้านสาธารณสุข
๘. ประชาชน ผู้สูงอายุ ผู้พิการ และผู้ด้อยโอกาส ได้รับการส่งเสริมพัฒนาอาชีพ
๙. เด็กเยาวชน สตรี ผู้สูงอายุ ผู้พิการและผู้ด้อยโอกาส ได้รับการพัฒนาคุณภาพชีวิตที่ดี
๑๐. ส่งเสริมให้ความรู้ด้านการป้องกันและแก้ไขปัญหาเสพติด ให้ประชาชนมีคุณภาพชีวิตที่ดีขึ้น
๑๑. จำนวนอุบัติเหตุ อุบัติภัยลดลง
๑๒. องค์การบริหารส่วนจังหวัดเชียงรายมีศักยภาพในการป้องกันและบรรเทาสาธารณภัย
๑๓. องค์การมีขีดสมรรถนะสูง คล่องตัว ทันสมัย
๑๔. การให้บริการสาธารณะ มีคุณภาพ

##### **ตัวชี้วัด (Key Performance Indicator : KPI)**

๑. ร้อยละของจำนวนนักเรียนในสถานศึกษาสังกัดองค์การบริหารส่วนจังหวัด มีผลการเรียนผ่านเกณฑ์มาตรฐานขององค์การปกครองส่วนท้องถิ่น
๒. ร้อยละความพึงพอใจของผู้ที่ได้รับการศึกษาจากองค์การบริหารส่วนจังหวัดเชียงรายที่ผ่านกระบวนการ ต่าง ๆ อยู่ในระดับดี
๓. ร้อยละของจำนวนผู้ที่ได้รับการส่งเสริม พัฒนาการเล่นกีฬาและออกกำลังกาย

๔. ร้อยละของทุกภาคส่วนมีส่วนร่วมในการจัดการศึกษา
๕. ร้อยละของเด็ก เยาวชน ประชาชน ที่ได้รับการส่งเสริมอนุรักษ์และเผยแพร่ศิลปะ วัฒนธรรม ประเพณี ภูมิปัญญาท้องถิ่น และวิถีถิ่นร่วมสมัย
๖. ร้อยละความพึงพอใจของเด็กเยาวชน ประชาชนที่ได้รับบริการด้านสาธารณสุข
๗. ร้อยละของประชาชนที่ได้รับการส่งเสริมความรู้ ความเข้าใจ ในด้านสาธารณสุข
๘. ร้อยละของประชาชน ผู้สูงอายุ ผู้พิการ ผู้ด้อยโอกาส ได้รับการส่งเสริมพัฒนาอาชีพ เพื่อเพิ่มรายได้
๙. ร้อยละของเด็ก เยาวชน สตรี ผู้สูงอายุ ผู้พิการ ผู้ด้อยโอกาส ได้รับการพัฒนาคุณภาพชีวิตที่ดีขึ้น
๑๐. ร้อยละของประชาชนที่มีคุณภาพชีวิตที่ดีขึ้น
๑๑. ร้อยละของอุบัติเหตุและอุบัติภัย มีจำนวนลดลง
๑๒. จำนวนโครงการที่องค์การบริหารส่วนจังหวัดเชียงรายดำเนินการด้านการป้องกันและแก้ไขปัญหา
๑๓. องค์การบริหารส่วนจังหวัดเชียงรายมีผลการประเมินการปฏิบัติงานผ่านเกณฑ์มาตรฐาน (LPA/ITA/ป.ท./บริการสาธารณะ) ไม่ต่ำกว่าร้อยละ ๘๕
๑๔. ร้อยละของบุคลากรในสังกัดองค์การบริหารส่วนจังหวัดเชียงรายที่ได้รับการพัฒนาศักยภาพที่เพิ่มขึ้นไม่ต่ำกว่าร้อยละ ๘๐
๑๕. จำนวนกิจกรรมโครงการที่ใช้เทคโนโลยีดิจิทัลในการให้บริการ

#### กลยุทธ์ (Strategy)

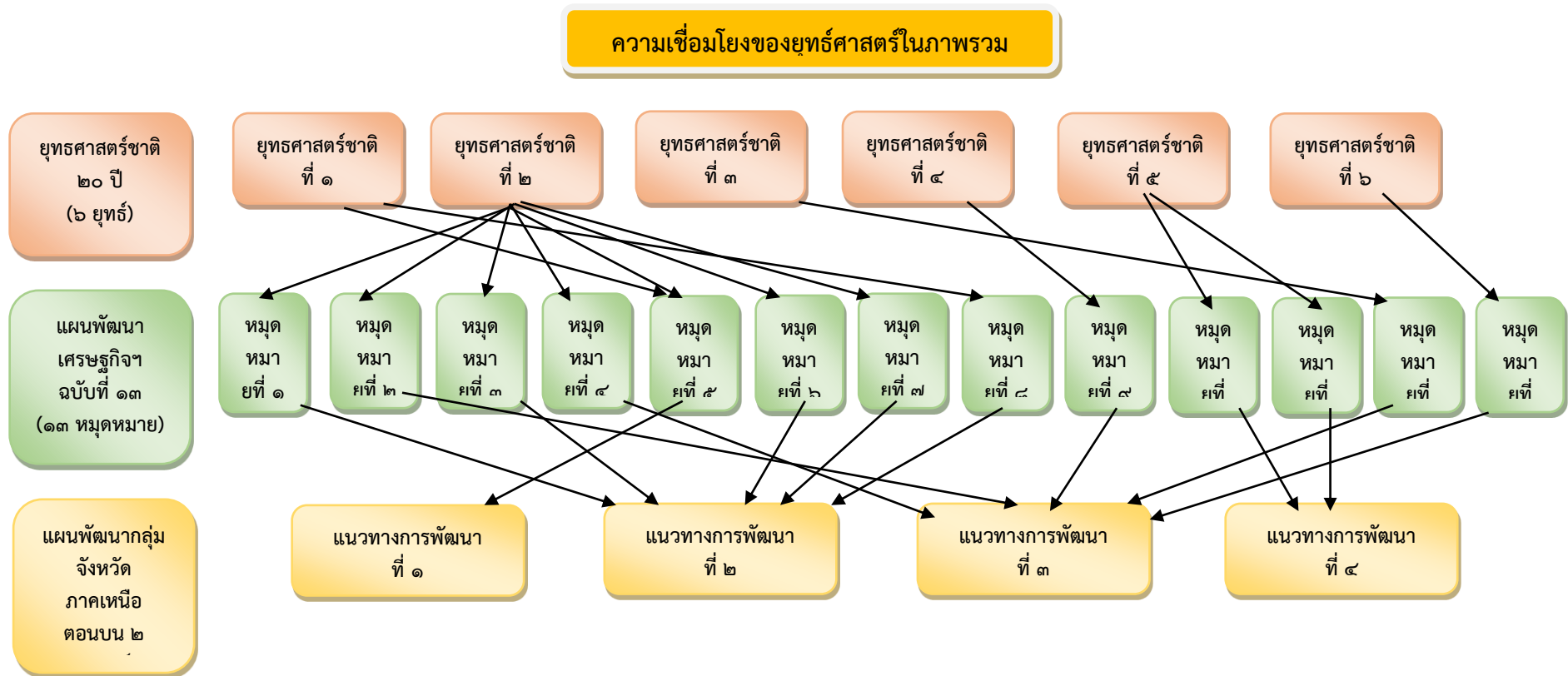
๑. ส่งเสริมและสนับสนุนการจัดการศึกษาเพื่อคุณภาพตามระดับ การศึกษาเพื่อการพัฒนาตนเองและการศึกษาเพื่อการเรียนรู้ตลอดชีวิต
๒. ส่งเสริมและพัฒนาการจัดการศึกษาโรงเรียนประชาคมอาเซียนในเขตพัฒนาเศรษฐกิจชายแดน
๓. ส่งเสริมและพัฒนาการเล่นกีฬาและออกกำลังกายแบบมีส่วนร่วม
๔. การส่งเสริมเครือข่ายการศึกษาแบบบูรณาการ
๕. ส่งเสริม อนุรักษ์ และเผยแพร่ศิลปะ วัฒนธรรม ประเพณี ภูมิปัญญาท้องถิ่นและวิถีถิ่นร่วมสมัย
๖. ส่งเสริมและสนับสนุนการพัฒนาระบบบริการสาธารณสุข
๗. ส่งเสริมและพัฒนาสุขภาวะที่ดีของประชาชน
๘. ส่งเสริมและพัฒนาอาชีพให้กับประชาชน ผู้สูงอายุ ผู้พิการ และผู้ด้อยโอกาส
๙. พัฒนาคุณภาพชีวิตเด็ก เยาวชน สตรี ผู้สูงอายุ ผู้พิการ และผู้ด้อยโอกาส
๑๐. การป้องกันและแก้ไขปัญหาสุขภาพ
๑๑. มาตรการส่งเสริมการป้องกันและแก้ไขปัญหาสุขภาพ
๑๒. การป้องกัน ฟื้นฟู และบรรเทาสาธารณภัย
๑๓. ปรับเปลี่ยนการบริหารจัดการที่มีประสิทธิภาพรองรับการเปลี่ยนแปลงและเอื้อต่อการพัฒนา
๑๔. พัฒนาคุณภาพการให้บริการที่ตอบโจทย์ สะดวกและปลอดภัย
๑๕. เพิ่มขีดความสามารถของบุคลากรทุกประเภทในการปฏิบัติงานที่มุ่งผลสัมฤทธิ์

หน้า ๒๙-๓๕

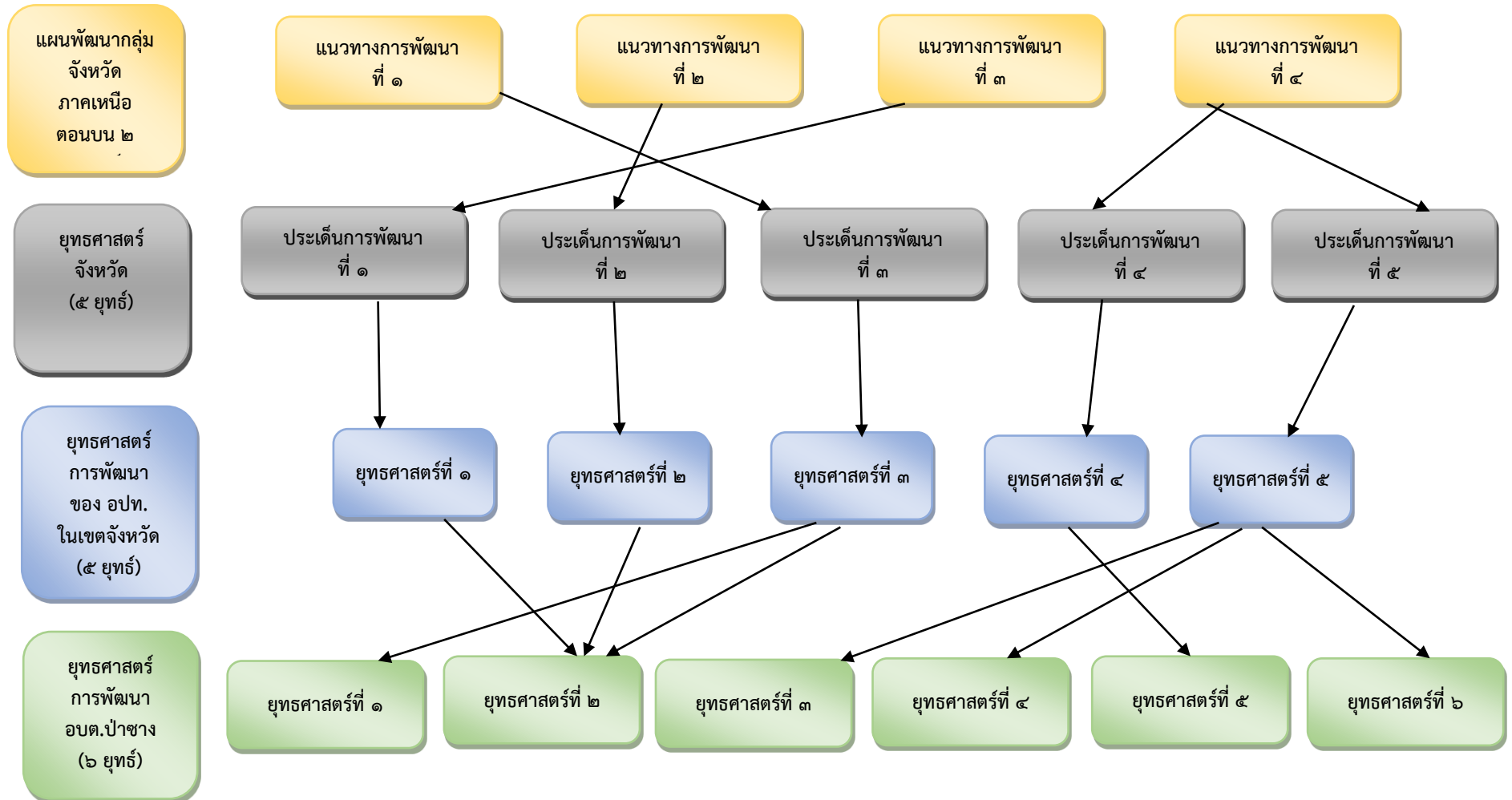
๑. ความสัมพันธ์ระหว่างแผนพัฒนาระดับมหภาค  
ความเชื่อมโยงยุทธศาสตร์ รายละเอียดแก้ไขใหม่ ดังนี้

หน้า ๑๔ - ๑๕

๑. ความสัมพันธ์ระหว่างแผนพัฒนาระดับมหภาค  
ความเชื่อมโยงยุทธศาสตร์ในภาพรวม



ความเชื่อมโยงยุทธศาสตร์ในภาพรวม (ต่อ)



ส่วนที่ ๓ การนำแผนพัฒนาท้องถิ่นไปสู่การปฏิบัติ  
ตารางสรุปยุทธศาสตร์ต่างๆ

ยุทธศาสตร์การพัฒนา องค์การบริหารส่วนตำบล ป่าซาง	ยุทธศาสตร์การพัฒนา ของ อปท.ในเขต จังหวัดเชียงราย	ยุทธศาสตร์จังหวัด เชียงราย	แผนพัฒนากลุ่มจังหวัด ภาคเหนือตอนบน ๒	แผนพัฒนาเศรษฐกิจและ สังคมแห่งชาติ ฉบับที่ ๑๓	ยุทธศาสตร์ชาติ ๒๐ ปี
๑. ยุทธศาสตร์การพัฒนา โครงสร้างพื้นฐาน	ยุทธศาสตร์ที่ ๑ การสร้าง มูลค่าเพิ่มด้าน การท่องเที่ยวเชิง สร้างสรรค์โดยดำรงฐาน วัฒนธรรมล้านนา	ประเด็นการพัฒนาที่ ๑ การสร้างมูลค่าเพิ่มด้าน การท่องเที่ยวเชิงสรรคโดย ดำรงฐานวัฒนธรรมล้านนา	ยุทธศาสตร์ที่ ๑ พัฒนาสภาพแวดล้อมในการ พัฒนาการค้า การลงทุน และโลจิสติกส์เชื่อมอนุภูมิภาค ลุ่มน้ำโขงและเตรียมพร้อมรับ ความร่วมมือประชาคมอาเซียน	หมุดหมายที่ ๑ ไทยเป็นประเทศชั้นนำด้าน สินค้าเกษตรและเกษตร แปรรูปมูลค่าสูง	๑. ด้านความมั่นคง
๒. ยุทธศาสตร์การพัฒนา ด้านเศรษฐกิจและการ ท่องเที่ยว	ยุทธศาสตร์ที่ ๒ การ ส่งเสริมการผลิตและพัฒนา นวัตกรรมเพื่อยกระดับ สินค้าเกษตรเชิงสร้างสรรค์ ภายใต้แนวทางการพัฒนา ที่ยั่งยืน	ประเด็นการพัฒนาที่ ๒ การส่งเสริมการผลิตและ พัฒนานวัตกรรมเพื่อ ยกระดับสินค้าเกษตรเชิง สร้างสรรค์ภายใต้แนว ทางการพัฒนาที่ยั่งยืน	ยุทธศาสตร์ที่ ๒ การสร้างความเข้มแข็งและเพิ่ม ประสิทธิภาพการผลิตภาค เกษตรและอุตสาหกรรม การเกษตรเพื่อเพิ่มมูลค่าสินค้า เกษตรปลอดภัยที่มีศักยภาพ	หมุดหมายที่ ๒ ไทยเป็นจุดหมายของ การท่องเที่ยวที่เน้น คุณภาพและความยั่งยืน	๒. ด้านการสร้าง ความสามารถในการ แข่งขัน
๓. ยุทธศาสตร์การพัฒนา การศึกษาและการ สาธารณสุข	ยุทธศาสตร์ที่ ๓ การพัฒนา เศรษฐกิจสร้างสรรค์ด้าน การค้า การลงทุน การ บริการ และโลจิสติกส์	ประเด็นการพัฒนาที่ ๓ การพัฒนาเศรษฐกิจ สร้างสรรค์ด้านการค้า การ ลงทุน การบริการ และโลจ ิสติกส์	ยุทธศาสตร์ที่ ๓ พัฒนาและสนับสนุนการ ยกระดับการพัฒนาสังคม การท่องเที่ยวเชิงอนุรักษ์ วัฒนธรรมและสุขภาพ เพื่อเป็นฐานการพัฒนาชุมชน อย่างยั่งยืน	หมุดหมายที่ ๓ ไทยเป็นฐานการผลิตยาน ยนต์ไฟฟ้าที่สำคัญของโลก	๓. ด้านการพัฒนาและ เสริมสร้างศักยภาพคน

ตารางสรุปยุทธศาสตร์ต่าง ๆ

ยุทธศาสตร์การพัฒน องค์การบริหารส่วนตำบล ป่าซาง	ยุทธศาสตร์การพัฒนา ของ อปท.ในเขต จังหวัดเชียงราย	ยุทธศาสตร์จังหวัด เชียงราย	แผนพัฒนากลุ่มจังหวัด ภาคเหนือตอนบน ๒	แผนพัฒนาเศรษฐกิจและ สังคมแห่งชาติ ฉบับที่ ๑๓	ยุทธศาสตร์ชาติ ๒๐ ปี
๔. ยุทธศาสตร์การพัฒนา คุณภาพชีวิตและการ ป้องกันบรรเทาสาธารณภัย	ยุทธศาสตร์ที่ ๔ การ จัดการทรัพยากรธรรมชาติและ สิ่งแวดล้อมให้ดำรง ความสมบูรณ์ และยั่งยืน	ประเด็นการพัฒนาที่ ๔ การจัดการ ทรัพยากรธรรมชาติและ สิ่งแวดล้อมให้ดำรง ความสมบูรณ์และยั่งยืน	ยุทธศาสตร์ที่ ๔ ดำรงฐานทรัพยากรธรรมชาติที่ อุดมสมบูรณ์ การบริหาร จัดการสิ่งแวดล้อมและพลังงาน โดยการมีส่วนร่วมของชุมชนสู่ การเป็นกลุ่มจังหวัดสีเขียว	หมุดหมายที่ ๔ ไทยเป็นศูนย์กลางทางการแพทย์ และสุขภาพมูลค่าสูง	๔. ด้านการสร้างโอกาส ความเสมอภาค และเท่า เทียมกันทางสังคม
๕. ยุทธศาสตร์การพัฒนา การบริหารจัดการ ทรัพยากรธรรมชาติและ สิ่งแวดล้อมให้สมบูรณ์และ ยั่งยืน	ยุทธศาสตร์ที่ ๕ การพัฒนา คุณภาพชีวิตและความ มั่นคงเพื่อส่งเสริม สร้างสรรค์	ประเด็นการพัฒนาที่ ๕ การพัฒนาคุณภาพชีวิต และความมั่นคงเพื่อ ส่งเสริมสังคมสร้างสรรค์		หมุดหมายที่ ๕ ไทยเป็นประตูการค้าการลงทุน และยุทธศาสตร์ทางโลจิสติกส์ที่ สำคัญของภูมิภาค	๕. ด้านการสร้างการ เติบโต บนคุณภาพชีวิตที่เป็นมิตร กับสิ่งแวดล้อม
๖. ยุทธศาสตร์การพัฒนา ด้านการเมืองและการ บริหาร				หมุดหมายที่ ๖ ไทยเป็นศูนย์กลางอุตสาหกรรม อิเล็กทรอนิกส์อัจฉริยะและ อุตสาหกรรมดิจิทัลของอาเซียน	๖. ด้านการปรับสมดุลและ พัฒนาระบบการบริหาร จัดการภาครัฐ
				หมุดหมายที่ ๗ ไทยมีวิสาหกิจขนาดกลางและ ขนาดย่อมที่เข้มแข็ง มีศักยภาพสูง และสามารถแข่งขันได้	

ตารางสรุปยุทธศาสตร์ต่าง ๆ

ยุทธศาสตร์การพัฒนา องค์การบริหารส่วนตำบล ป่าซาง	ยุทธศาสตร์การพัฒนา ของ อปท. ในเขต จังหวัดเชียงราย	ยุทธศาสตร์จังหวัด เชียงราย	แผนพัฒนากลุ่มจังหวัด ภาคเหนือตอนบน ๒	แผนพัฒนาเศรษฐกิจและสังคม แห่งชาติ ฉบับที่ ๑๓	ยุทธศาสตร์ชาติ ๒๐ ปี
				หมวดหมู่ที่ ๘ ไทยมีพื้นที่และเมืองอัจฉริยะ ที่น่าอยู่ ปลอดภัย เด็ดขาดได้อย่างยั่งยืน	
				หมวดหมู่ที่ ๙ ไทยมีความยากจนข้ามรุ่นลดลง และมีความ คุ้มครองทางสังคมที่เพียงพอเหมาะสม	
				หมวดหมู่ที่ ๑๐ ไทยมีเศรษฐกิจหมุนเวียนและสังคมคาร์บอน ต่ำ	
				หมวดหมู่ที่ ๑๑ ไทยสามารถลดความเสี่ยงและผลกระทบจาก ภัยธรรมชาติและการเปลี่ยนแปลงสภาพ ภูมิอากาศ	
				หมวดหมู่ที่ ๑๒ ไทยมีกำลังคนสมรรถนะสูง มุ่งเรียนรู้อย่างต่อเนื่อง ตอบโจทย์การพัฒนา แห่งอนาคต	
				หมวดหมู่ที่ ๑๓ ไทยมีภาครัฐที่ทันสมัย มีประสิทธิภาพ และตอบโจทย์ประชาชน	

## ส่วนที่ ๓ การนำแผนพัฒนาท้องถิ่นไปสู่การปฏิบัติ

## ๑. ยุทธศาสตร์การพัฒนาและแผนงาน

ที่	ยุทธศาสตร์	ด้าน	แผนงาน	หน่วยงาน รับผิดชอบหลัก	หน่วยงาน สนับสนุน
๑	ยุทธศาสตร์การ พัฒนาด้านโครงสร้าง พื้นฐาน	๑.การเศรษฐกิจ	๑. งานเคหะและชุมชน ๒. งานอุตสาหกรรมและ การโยธา	- กองช่าง - สำนักปลัด	๑.กรมส่งเสริมการ ปกครองส่วน ท้องถิ่น ฯลฯ ๒.องค์การบริหาร ส่วนจังหวัด
๒	ยุทธศาสตร์การ พัฒนาด้านเศรษฐกิจ และการท่องเที่ยว	๑. การเศรษฐกิจ	๑. งานการศาสนา วัฒนธรรมและนันทนาการ ๒. งานการเกษตร	- สำนักปลัด - กองการศึกษาฯ	๑.กรมส่งเสริมการ ปกครองส่วน ท้องถิ่น ฯลฯ ๒.องค์การบริหาร ส่วนจังหวัด
๓	ยุทธศาสตร์การ พัฒนาการศึกษาและ การสาธารณสุข	๑.บริการชุมชน และสังคม	๑. งานการศึกษา ๒. งานสาธารณสุข	- สำนักปลัด - กองการศึกษาฯ	๑.กรมส่งเสริมการ ปกครองส่วน ท้องถิ่น ฯลฯ ๒.องค์การบริหาร ส่วนจังหวัด
๔	ยุทธศาสตร์การ พัฒนาด้านคุณภาพ ชีวิตและการป้องกัน บรรเทาสาธารณภัย	๑. บริหารงาน ทั่วไป ๒. บริการชุมชน และสังคม ๓.งบกลาง	๑.งานการรักษาความสงบ ภายใน ๒. งานสังคมสงเคราะห์ ๓. งานสร้างความเข้มแข็ง ของชุมชน ๔. งานการศาสนา วัฒนธรรมและนันทนาการ ๕. งบกลาง	- สำนักปลัด - กองการศึกษาฯ	๑.กรมส่งเสริมการ ปกครองส่วน ท้องถิ่น ฯลฯ ๒.องค์การบริหาร ส่วนจังหวัด
๕	ยุทธศาสตร์การ พัฒนาด้านการ บริหารจัดการ ทรัพยากรธรรม ชาติและสิ่งแวดล้อม ให้สมบูรณ์และยั่งยืน	๑. การเศรษฐกิจ	๑.งานการรักษาความสงบ ภายใน ๒.งานการเกษตร ๓.งานอุตสาหกรรมและการ โยธา	-สำนักงานปลัด -กองช่าง	๑.กรมส่งเสริมการ ปกครองส่วนท้องถิ่น ฯลฯ ๒.องค์การบริหาร ส่วนจังหวัด -สำนักงาน ปก. จังหวัด ฯลฯ
๖	ยุทธศาสตร์การ พัฒนาด้านการเมือง และการบริหาร	๑. บริหารงาน ทั่วไป	๑.งานบริหารงานทั่วไป ๒.งบกลาง	-สำนักปลัด -กองการศึกษา -กองคลัง -กองช่าง	๑.กรมส่งเสริมการ ปกครองส่วนท้องถิ่น ฯลฯ ๒.องค์การบริหาร ส่วนจังหวัด
รวม	๖ ยุทธศาสตร์	๔ ด้าน	๑๑ แผนงาน		

๒.บัญชีโครงการพัฒนาท้องถิ่น

บัญชีสรุปโครงการพัฒนา  
แผนพัฒนาท้องถิ่น (พ.ศ.๒๕๖๖-๒๕๗๐) เพิ่มเติม ครั้งที่ ๑/๒๕๖๘  
องค์การบริหารส่วนตำบลป่าซาง อำเภอเวียงเชียงรุ้ง จังหวัดเชียงราย

ยุทธศาสตร์	ปี ๒๕๖๖		ปี ๒๕๖๗		ปี ๒๕๖๘		ปี ๒๕๖๙		ปี ๒๕๗๐		รวม ๕ ปี	
	จำนวนโครงการ	งบประมาณ (บาท)	จำนวนโครงการ	งบประมาณ (บาท)	จำนวนโครงการ	งบประมาณ (บาท)	จำนวนโครงการ	งบประมาณ (บาท)	จำนวนโครงการ	งบประมาณ (บาท)	จำนวนโครงการ	งบประมาณ (บาท)
ยุทธศาสตร์ที่ ๑ การพัฒนาด้านโครงสร้างพื้นฐาน												
๑.๑ งานเคหะและชุมชน	-	-	-	-	-	-	-	-	-	-	-	-
๑.๒ งานอุตสาหกรรมและการโยธา	-	-			๓	๘๕๒,๐๐๐	๓	๘๕๒,๐๐๐	๓	๘๕๒,๐๐๐	๙	๒,๕๕๖,๐๐๐
ยุทธศาสตร์ที่ ๒ ยุทธศาสตร์ด้านเศรษฐกิจและการท่องเที่ยว												
๒.๑ งานการศาสนาวัฒนธรรมและนันทนาการ	-	-	-	-	-	-	-	-	-	-	-	-
๒.๒ งานการเกษตร	-	-	-	-	-	-	-	-	-	-	-	-
๒.๓ งานบริหารงานทั่วไป	-	-	-	-	-	-	-	-	-	-	-	-
ยุทธศาสตร์ที่ ๓ ยุทธศาสตร์การพัฒนาการศึกษาและการสาธารณสุข												
๓.๑ งานการศึกษา	-	-	-	-	-	-	-	-	-	-	-	-
๓.๒ งานสาธารณสุข	-	-	-	-	-	-	-	-	-	-	-	-
ยุทธศาสตร์ที่ ๔ ยุทธศาสตร์การพัฒนาคุณภาพชีวิตและการป้องกันบรรเทาสาธารณภัย												
๔.๑ งานการรักษาความสงบภายใน	-	-										
๔.๒ งานสังคมสงเคราะห์	-	-	-	-	-	-	-	-	-	-	-	-
๔.๓ งานสร้างความเข้มแข็งของชุมชน	-	-	-	-	๒	๒๐๐,๐๐๐	-	-	-	-	๒	๒๐๐,๐๐๐
๔.๔ งานการศาสนาวัฒนธรรมและนันทนาการ	-	-	-	-	-	-	๑	๑๐,๐๐๐	๑	๑๐,๐๐๐	๒	๒๐,๐๐๐
๔.๕ งบกลาง	-	-	-	-	-	-	-	-	-	-	-	-
<b>รวม</b>	<b>-</b>	<b>-</b>			<b>๓</b>	<b>๘๕๒,๐๐๐</b>	<b>๔</b>	<b>๘๖๒,๐๐๐</b>	<b>๔</b>	<b>๘๖๒,๐๐๐</b>	<b>๑๓</b>	<b>๒,๗๗๖,๐๐๐</b>

หมายเหตุ แบบ ผ.๐๑ บัญชีสรุปโครงการพัฒนาแผนพัฒนาท้องถิ่น (พ.ศ.๒๕๖๖-๒๕๗๐) ให้นำไปไว้เป็นแผนแรกของแบบต่าง ๆ (ผ.๐๑- ผ.ผ ๐๑/๑ - ผ.๐๒- ผ.๐๒/๑ -ผ.๐๒/๒ และสุดท้าย ผ.๐๓)

๒. บัญชีโครงการพัฒนาท้องถิ่น

บัญชีสรุปโครงการพัฒนา  
แผนพัฒนาท้องถิ่น (พ.ศ.๒๕๖๖-๒๕๗๐) เพิ่มเติม ครั้งที่ ๑/๒๕๖๘  
องค์การบริหารส่วนตำบลป่าซาง อำเภอเวียงเชียงรุ้ง จังหวัดเชียงราย

ยุทธศาสตร์	ปี ๒๕๖๖		ปี ๒๕๖๗		ปี ๒๕๖๘		ปี ๒๕๖๙		ปี ๒๕๗๐		รวม ๕ ปี	
	จำนวนโครงการ	งบประมาณ (บาท)	จำนวนโครงการ	งบประมาณ (บาท)	จำนวนโครงการ	งบประมาณ (บาท)	จำนวนโครงการ	งบประมาณ (บาท)	จำนวนโครงการ	งบประมาณ (บาท)	จำนวนโครงการ	งบประมาณ (บาท)
ยุทธศาสตร์ที่ ๕ การพัฒนาด้านการจัดการทรัพยากรธรรมชาติและสิ่งแวดล้อมให้สมบูรณ์และยั่งยืน												
๕.๑ งานการรักษาความสงบภายใน	-	-	-	-	-	-	-	-	-	-	-	-
๕.๒ งานการเกษตร	-	-	-	-	-	-	-	-	-	-	-	-
๕.๓ งานอุตสาหกรรมและการโยธา	-	-	-	-	-	-	-	-	-	-	-	-
ยุทธศาสตร์ที่ ๖ การพัฒนาด้านการเมืองการบริหาร												
๖.๑ งานบริหารงานทั่วไป	-	-	-	-	-	-	-	-	-	-	-	-
๖.๒ งบกลาง	-	-	-	-	-	-	-	-	-	-	-	-
รวม	-	-	-	-	-	-	-	-	-	-	-	-
<b>รวมทั้งสิ้น</b>	-	-	-	-	๓	๘๕๒,๐๐๐	๔	๘๖๒,๐๐๐	๔	๘๖๒,๐๐๐	๑๓	๒,๗๗๖,๐๐๐

หมายเหตุ แบบ ผ.๐๑ บัญชีสรุปโครงการพัฒนาแผนพัฒนาท้องถิ่น (พ.ศ.๒๕๖๖-๒๕๗๐) ให้นำไปไว้เป็นแผนแรกของแบบต่าง ๆ (ผ.๐๑- ผ.ผ.๐๑/๑ - ผ.๐๒- ผ.๐๒/๑ - ผ.๐๒/๒ และสุดท้าย ผ.๐๓)

๒. บัญชีโครงการพัฒนาท้องถิ่น

บัญชีสรุปโครงการพัฒนา ที่นำมาจากแผนพัฒนาหมู่บ้านและแผนชุมชน  
แผนพัฒนาท้องถิ่น (พ.ศ.๒๕๖๖-๒๕๗๐) เพิ่มเติม ครั้งที่ ๑/๒๕๖๘  
องค์การบริหารส่วนตำบลป่าซาง อำเภอเวียงเชียงรุ้ง จังหวัดเชียงราย

โครงการพัฒนาที่นำมาจาก แผนพัฒนาหมู่บ้านและ แผนพัฒนาชุมชน	ปี ๒๕๖๖		ปี ๒๕๖๗		ปี ๒๕๖๘		ปี ๒๕๖๙		ปี ๒๕๗๐		รวม ๕ ปี	
	จำนวน โครงการ	งบประมาณ (บาท)	จำนวน โครงการ	งบประมาณ (บาท)	จำนวน โครงการ	งบประมาณ (บาท)	จำนวน โครงการ	งบประมาณ (บาท)	จำนวน โครงการ	งบประมาณ (บาท)	จำนวน โครงการ	งบประมาณ (บาท)
	-	-	-	-	๓๙	๒๐,๙๗๒,๒๐๐	๓๙	๒๑,๔๗๒,๒๐๐	๓๙	๒๑,๔๗๒,๒๐๐	๑๑๗	๖๔,๙๑๖,๖๐๐
<b>รวมทั้งสิ้น</b>	-	-	-	-	๓๙	๒๑,๔๗๒,๒๐๐	๓๙	๒๑,๔๗๒,๒๐๐	๓๙	๒๑,๔๗๒,๒๐๐	๑๑๗	๖๔,๙๑๖,๖๐๐

หมายเหตุ แบบ ผ.๐๑/๑ บัญชีสรุปโครงการพัฒนา ที่นำมาจากแผนพัฒนาหมู่บ้านและแผนชุมชน ให้เรียงลำดับต่อจาก แบบ ผ.๐๑

## ๒. บัญชีโครงการพัฒนาท้องถิ่น

รายละเอียดโครงการพัฒนา  
แผนพัฒนาท้องถิ่น (พ.ศ.๒๕๖๖-๒๕๗๐) เพิ่มเติม ครั้งที่ ๑/๒๕๖๘  
องค์การบริหารส่วนตำบลป่าซาง อำเภอเวียงเชียงรุ้ง จังหวัดเชียงราย

ยุทธศาสตร์ชาติ ๒๐ ปี : ยุทธศาสตร์ที่ ๑ ด้านความมั่นคง

แผนพัฒนาเศรษฐกิจและสังคมแห่งชาติ ฉบับที่ ๑๓ : หมายเหตุที่ ๕ ไทยเป็นประตูการค้าการลงทุนและยุทธศาสตร์ทางโลจิสติกส์ที่สำคัญของภูมิภาค

แผนพัฒนากลุ่มจังหวัดภาคเหนือตอนบน ๒ : ยุทธศาสตร์ที่ ๑ พัฒนาสภาพแวดล้อมในการพัฒนาการค้า การลงทุน และโลจิสติกส์เชื่อมอนุภูมิภาคลุ่มน้ำโขงและเตรียมพร้อมรับความร่วมมือประชาคมอาเซียน

ยุทธศาสตร์จังหวัด : ประเด็นการพัฒนาที่ ๓ การพัฒนาเศรษฐกิจสร้างสรรค์ด้านการค้า การลงทุน การบริการ และโลจิสติกส์

ยุทธศาสตร์การพัฒนาขององค์การปกครองส่วนท้องถิ่นในเขตจังหวัดเชียงราย : ยุทธศาสตร์ที่ ๓ การพัฒนาเศรษฐกิจสร้างสรรค์ด้านการค้า การลงทุน การบริการ และโลจิสติกส์

ยุทธศาสตร์ อบต.ป่าซาง : ยุทธศาสตร์ที่ ๑ การพัฒนาด้านโครงสร้างพื้นฐาน

## ๑.๒ แผนงานอุตสาหกรรมและการโยธา

ที่	โครงการ	วัตถุประสงค์	เป้าหมาย (ผลผลิตของ โครงการ)	งบประมาณและที่ผ่านมา					ตัวชี้วัด (KPI)	ผลที่คาดว่าจะ ได้รับ	หน่วยงาน รับผิดชอบ หลัก
				๒๕๖๖ (บาท)	๒๕๖๗ (บาท)	๒๕๖๘ (บาท)	๒๕๖๙ (บาท)	๒๕๗๐ (บาท)			
๑	โครงการปรับปรุงถนนเดิมโดยเสริมผิวด้วยแอสฟัลท์ติกคอนกรีต บริเวณ ที่ทำการองค์การบริหารส่วนตำบลป่าซาง	เพื่อให้ประชาชนที่มาใช้บริการติดต่อราชการมีถนนในการคมนาคมที่มีมาตรฐาน	พื้นที่รวมไม่น้อยกว่า ๑,๑๐๐.๐๐ ตารางเมตร หนา ๐.๐๕ เมตร	-	-	๕๗๒,๐๐๐	๕๗๒,๐๐๐	๕๗๒,๐๐๐	จำนวนความยาวของถนนที่ได้รับการปรับปรุง	ประชาชนที่มาใช้บริการติดต่อราชการมีถนนในการคมนาคมที่มีมาตรฐาน	กองช่าง, ผู้ที่ได้รับมอบหมาย
๒	โครงการก่อสร้างถนนคอนกรีตเสริมเหล็ก บริเวณที่ทำการองค์การบริหารส่วนตำบลป่าซาง	เพื่อให้ประชาชนที่มาใช้บริการติดต่อราชการมีถนนในการคมนาคมที่มีมาตรฐาน	กว้าง ๔.๐๐ - ๕.๐๐ เมตร ยาว ๗๙.๐๐ เมตร หนา ๐.๑๕ เมตร	-	-	๒๔๐,๐๐๐	๒๔๐,๐๐๐	๒๔๐,๐๐๐	จำนวนความยาวของถนนที่ได้รับการก่อสร้าง	ประชาชนที่มาใช้บริการติดต่อราชการมีถนนในการคมนาคมที่มีมาตรฐาน	กองช่าง, ผู้ที่ได้รับมอบหมาย
๓	โครงการปรับปรุงถนนคอนกรีตเสริมเหล็กบริเวณหน้าประตูทางออกที่ทำการองค์การบริหารส่วนตำบลป่าซาง	เพื่อให้ประชาชนที่มาใช้บริการติดต่อราชการมีถนนในการคมนาคมที่มีมาตรฐาน	พื้นที่รวมไม่น้อยกว่า ๕๐.๐๐ ตารางเมตร หนา ๐.๑๕ เมตร	-	-	๔๐,๐๐๐	๔๐,๐๐๐	๔๐,๐๐๐	จำนวนความยาวของถนนที่ได้รับการปรับปรุง	ประชาชนที่มาใช้บริการติดต่อราชการมีถนนในการคมนาคมที่มีมาตรฐาน	กองช่าง, ผู้ที่ได้รับมอบหมาย

๒. บัญชีโครงการพัฒนาท้องถิ่น

รายละเอียดโครงการพัฒนา  
แผนพัฒนาท้องถิ่น (พ.ศ.๒๕๖๖-๒๕๗๐) เพิ่มเติม ครั้งที่ ๑/๒๕๖๘  
องค์การบริหารส่วนตำบลป่าซาง อำเภอเวียงเชียงรุ้ง จังหวัดเชียงราย

ยุทธศาสตร์ชาติ ๒๐ ปี : ยุทธศาสตร์ที่ ๓ ด้านการพัฒนาและเสริมสร้างศักยภาพคน

แผนพัฒนาเศรษฐกิจและสังคมแห่งชาติ ฉบับที่ ๑๓ : หมายความว่า ๙ ไทยมีความยากจนข้ามรุ่นลดลง และมีความคุ้มครองทางสังคมที่เพียงพอและเหมาะสม

แผนพัฒนากลุ่มจังหวัดภาคเหนือตอนบน ๒ : ยุทธศาสตร์ที่ ๓ พัฒนาและสนับสนุนการยกระดับการพัฒนาสังคม การท่องเที่ยวเชิงอนุรักษ์วัฒนธรรมและสุขภาพ เพื่อเป็นฐานการพัฒนาชุมชนอย่างยั่งยืน

ยุทธศาสตร์จังหวัด : ประเด็นการพัฒนาที่ ๕ การพัฒนาคุณภาพชีวิตและทรัพยากรมนุษย์และความมั่นคงเพื่อส่งเสริมสังคมสร้างสรรค์

พัฒนาขององค์กรปกครองส่วนท้องถิ่นในเขตจังหวัดเชียงราย : ยุทธศาสตร์ที่ ๕ การพัฒนาคุณภาพชีวิตและทรัพยากรมนุษย์และความมั่นคงเพื่อส่งเสริมสังคมสร้างสรรค์

ยุทธศาสตร์ อบต.ป่าซาง : ยุทธศาสตร์ที่ ๔ การพัฒนาด้านคุณภาพชีวิตและการป้องกันบรรเทาสาธารณภัย

๔.๔ แผนงานการศาสนาวัฒนธรรมและนันทนาการ

ที่	โครงการ	วัตถุประสงค์	เป้าหมาย (ผลผลิต ของ โครงการ)	งบประมาณและที่ผ่านมา					ตัวชี้วัด (KPI)	ผลที่คาดว่าจะ ได้รับ	หน่วยงาน รับผิดชอบ หลัก
				๒๕๖๖ (บาท)	๒๕๖๗ (บาท)	๒๕๖๘ (บาท)	๒๕๖๙ (บาท)	๒๕๗๐ (บาท)			
๑	อุดหนุนวัฒนธรรมจังหวัด เชียงราย โครงการสืบสาน ประเพณีนมัสการและสงฆ์ พระธาตุดอยตุง ประจำปี ๒๕๖๙ “๒๐๐๘ ปี สืบมา หก เป็งล่องฟ้า ไหว้สาพระธาตุ ดอยตุง”	เพื่อส่งเสริมการอนุรักษ์ ประเพณีวัฒนธรรมในด้าน ศาสนาของพุทธศาสนิกชนชาว เชียงรายให้ดำรงสืบต่อไป	๑ ครั้ง/ปี	-	-	-	๑๐,๐๐๐	-	ร้อยละประชาชนที่ เข้าร่วมโครงการ	ประเพณีวัฒนธรรม ท้องถิ่นได้รับการ อนุรักษ์ให้คงอยู่ต่อไป	อบต. กอง การศึกษา (เงินอุดหนุน)
๒	อุดหนุนวัฒนธรรมจังหวัด เชียงราย โครงการสืบสาน ประเพณีนมัสการและสงฆ์ พระธาตุดอยตุง ประจำปี ๒๕๗๐ “๒๐๐๙ ปี สืบมา หก เป็งล่องฟ้า ไหว้สาพระธาตุ ดอยตุง”	เพื่อส่งเสริมการอนุรักษ์ ประเพณีวัฒนธรรมในด้าน ศาสนาของพุทธศาสนิกชนชาว เชียงรายให้ดำรงสืบต่อไป	๑ ครั้ง/ปี	-	-	-	-	๑๐,๐๐๐	ร้อยละประชาชนที่ เข้าร่วมโครงการ	ประเพณีวัฒนธรรม ท้องถิ่นได้รับการ อนุรักษ์ให้คงอยู่ต่อไป	กอง การศึกษา (อุดหนุน)

## ๒. บัญชีโครงการพัฒนาท้องถิ่น

## รายละเอียดโครงการพัฒนา

ที่นำมาจากแผนพัฒนาหมู่บ้านและแผนพัฒนาชุมชน (พ.ศ.๒๕๖๖-๒๕๗๐) เพิ่มเติม ครั้งที่ ๑/๒๕๖๘

องค์การบริหารส่วนตำบลป่าซาง อำเภอเวียงเชียงรุ้ง จังหวัดเชียงราย

ยุทธศาสตร์ชาติ ๒๐ ปี : ยุทธศาสตร์ที่ ๑ ด้านความมั่นคง

แผนพัฒนาเศรษฐกิจและสังคมแห่งชาติ ฉบับที่ ๑๓ : หมายเหตุที่ ๕ ไทยเป็นประตูการค้าการลงทุนและยุทธศาสตร์ทางโลจิสติกส์ที่สำคัญของภูมิภาค

แผนพัฒนากลุ่มจังหวัดภาคเหนือตอนบน ๒ : ยุทธศาสตร์ที่ ๑ พัฒนาสภาพแวดล้อมในการพัฒนาการค้า การลงทุน และโลจิสติกส์เชื่อมอนุภูมิภาคน้ำโขงและเตรียมพร้อมรับความร่วมมือประชาคมอาเซียน

ยุทธศาสตร์จังหวัด : ประเด็นการพัฒนาที่ ๓ การพัฒนาเศรษฐกิจสร้างสรรค์ด้านการค้า การลงทุน การบริการ และโลจิสติกส์

ยุทธศาสตร์การพัฒนาขององค์รปกครองส่วนท้องถิ่นในเขตจังหวัดเชียงราย : ยุทธศาสตร์ที่ ๓ การพัฒนาเศรษฐกิจสร้างสรรค์ด้านการค้า การลงทุน การบริการ และโลจิสติกส์

ยุทธศาสตร์ อบต.ป่าซาง : ยุทธศาสตร์ที่ ๑ การพัฒนาด้านโครงสร้างพื้นฐาน

## ๑.๒ แผนงานอุตสาหกรรมและการโยธา

ที่	โครงการ	วัตถุประสงค์	เป้าหมาย (ผลผลิตของ โครงการ)	งบประมาณและที่ผ่านมา					ตัวชี้วัด (KPI)	ผลที่คาดว่าจะ ได้รับ	หน่วยงาน รับผิดชอบ หลัก
				๒๕๖๖ (บาท)	๒๕๖๗ (บาท)	๒๕๖๘ (บาท)	๒๕๖๙ (บาท)	๒๕๗๐ (บาท)			
๑	โครงการปรับปรุงถนนเดิมโดยเสริมผิวถนนด้วยแอสฟัลต์ติก ซอย ๑๐ หมู่ที่ ๑	เพื่อให้ประชาชนมีถนนในการคมนาคมที่มีมาตรฐาน	กว้าง ๔ เมตร ยาว ๕๐๐ เมตร หนา ๐.๐๔ - ๐.๐๕ เมตร	-	-	๑,๐๒๐,๐๐๐	๑,๐๒๐,๐๐๐	๑,๐๒๐,๐๐๐	จำนวนความยาวของถนนที่ได้รับการก่อสร้าง	ประชาชนมีถนนในการคมนาคมที่มีมาตรฐาน	กองช่าง
๒	โครงการก่อสร้างท่อเหลี่ยมหัวขี้เหล็ก หมู่ที่ ๑	เพื่อป้องกันน้ำท่วมขังและใช้สัญจรและขนส่งสินค้าทางการเกษตร	ขนาด ๑.๘๐x๑.๘๐ม. ยาว ๕.๐๐ เมตร จำนวน ๒ ช่องทาง	-	-	๓๕๐,๐๐๐	๓๕๐,๐๐๐	๓๕๐,๐๐๐	จำนวนท่อเหลี่ยมที่ได้รับการก่อสร้าง จำนวน ๑ จุด	ป้องกันน้ำท่วมขังและใช้สัญจรและขนส่งสินค้าทางการเกษตร	กองช่าง
๓	โครงการปรับปรุงถนนเดิมโดยเสริมผิวถนนด้วยแอสฟัลต์ติก ซอย ๕ หมู่ที่ ๒	เพื่อให้ประชาชนมีถนนในการคมนาคมที่มีมาตรฐาน	กว้าง ๔ เมตร ยาว ๘๐ เมตร หนา ๐.๐๔ - ๐.๐๕ เมตร	-	-	๑๖๓,๒๐๐	๑๖๓,๒๐๐	๑๖๓,๒๐๐	จำนวนความยาวของถนนที่ได้รับการก่อสร้าง	ประชาชนมีถนนในการคมนาคมที่มีมาตรฐาน	กองช่าง
๔	โครงการปรับปรุงถนนเดิมโดยเสริมผิวถนนด้วยแอสฟัลต์ติก ซอย ๑๑ หมู่ที่ ๒	เพื่อให้ประชาชนมีถนนในการคมนาคมที่มีมาตรฐาน	กว้าง ๔ เมตร ยาว ๓๐๐ เมตร หนา ๐.๐๔ - ๐.๐๕ เมตร	-	-	๖๑๒,๐๐๐	๖๑๒,๐๐๐	๖๑๒,๐๐๐	จำนวนความยาวของถนนที่ได้รับการก่อสร้าง	ประชาชนมีถนนในการคมนาคมที่มีมาตรฐาน	กองช่าง

## ๒. บัญชีโครงการพัฒนาท้องถิ่น

รายละเอียดโครงการพัฒนา  
ที่นำมาจากแผนพัฒนาหมู่บ้านและแผนพัฒนาชุมชน (พ.ศ.๒๕๖๖-๒๕๗๐) เพิ่มเติม ครั้งที่ ๑/๒๕๖๘  
องค์การบริหารส่วนตำบลป่าซาง อำเภอเวียงเชียงรุ้ง จังหวัดเชียงราย

ยุทธศาสตร์ชาติ ๒๐ ปี : ยุทธศาสตร์ที่ ๑ ด้านความมั่นคง

แผนพัฒนาเศรษฐกิจและสังคมแห่งชาติ ฉบับที่ ๑๓ : หมุดหมายที่ ๕ ไทยเป็นประตูการค้าการลงทุนและยุทธศาสตร์ทางโลจิสติกส์ที่สำคัญของภูมิภาค

แผนพัฒนากลุ่มจังหวัดภาคเหนือตอนบน ๒ : ยุทธศาสตร์ที่ ๑ พัฒนาสภาพแวดล้อมในการพัฒนาการค้า การลงทุน และโลจิสติกส์เชื่อมอนุภูมิภาคน้ำโขงและเตรียมพร้อมรับความร่วมมือประชาคมอาเซียน

ยุทธศาสตร์จังหวัด : ประเด็นการพัฒนาที่ ๓ การพัฒนาเศรษฐกิจสร้างสรรค์ด้านการค้า การลงทุน การบริการ และโลจิสติกส์

ยุทธศาสตร์การพัฒนาขององค์การปกครองส่วนท้องถิ่นในเขตจังหวัดเชียงราย : ยุทธศาสตร์ที่ ๓ การพัฒนาเศรษฐกิจสร้างสรรค์ด้านการค้า การลงทุน การบริการ และโลจิสติกส์

ยุทธศาสตร์ อบต.ป่าซาง : ยุทธศาสตร์ที่ ๑ การพัฒนาด้านโครงสร้างพื้นฐาน

## ๑.๒ แผนงานอุตสาหกรรมและการโยธา

ที่	โครงการ	วัตถุประสงค์	เป้าหมาย (ผลผลิตของ โครงการ)	งบประมาณและที่ผ่านมา					ตัวชี้วัด (KPI)	ผลที่คาดว่าจะได้รับ	หน่วยงาน รับผิดชอบ หลัก
				๒๕๖๖ (บาท)	๒๕๖๗ (บาท)	๒๕๖๘ (บาท)	๒๕๖๙ (บาท)	๒๕๗๐ (บาท)			
๕	โครงการก่อสร้างถนน คสล. ซอย ๑/๒ หมู่ที่ ๒	เพื่อให้ประชาชนมีถนนในการคมนาคมที่มีมาตรฐาน	กว้าง ๔.๐๐ เมตร ยาว ๓๐๐ เมตร หนา ๐.๑๕ เมตร	-	-	๖๗๐,๐๐๐	๖๗๐,๐๐๐	๖๗๐,๐๐๐	จำนวนความยาวของถนนที่ได้รับการก่อสร้าง	ประชาชนมีถนนในการคมนาคมที่มีมาตรฐาน	กองช่าง
๖	โครงการก่อสร้างถนน คสล. ซอย ๑/๓ หมู่ที่ ๒	เพื่อให้ประชาชนมีถนนในการคมนาคมที่มีมาตรฐาน	กว้าง ๔.๐๐ เมตร ยาว ๓๐๐ เมตร หนา ๐.๑๕ เมตร	-	-	๖๗๐,๐๐๐	๖๗๐,๐๐๐	๖๗๐,๐๐๐	จำนวนความยาวของถนนที่ได้รับการก่อสร้าง	ประชาชนมีถนนในการคมนาคมที่มีมาตรฐาน	กองช่าง
๗	โครงการก่อสร้างถนน คสล. สายหน้าวัดป่าซาง เนื้อ หมู่ที่ ๔	เพื่อให้ประชาชนมีถนนในการคมนาคมที่มีมาตรฐาน	กว้าง ๕.๐๐ เมตร ยาว ๒๐๐ เมตร หนา ๐.๑๕ เมตร	-	-	๕๖๐,๐๐๐	๕๖๐,๐๐๐	๕๖๐,๐๐๐	จำนวนความยาวของถนนที่ได้รับการก่อสร้าง	ประชาชนมีถนนในการคมนาคมที่มีมาตรฐาน	กองช่าง
๘	โครงการก่อสร้างถนน คสล. ซอย ๕ ไปโรงเรียนบ้านป่าซางเหนือ หมู่ที่ ๔	เพื่อให้ประชาชนมีถนนในการคมนาคมที่มีมาตรฐาน	กว้าง ๔.๐๐ เมตร ยาว ๒๐๐ เมตร หนา ๐.๑๕ เมตร	-	-	๔๔๘,๐๐๐	๔๔๘,๐๐๐	๔๔๘,๐๐๐	จำนวนความยาวของถนนที่ได้รับการก่อสร้าง	ประชาชนมีถนนในการคมนาคมที่มีมาตรฐาน	กองช่าง

## ๒. บัญชีโครงการพัฒนาท้องถิ่น

## รายละเอียดโครงการพัฒนา

ที่นำมาจากแผนพัฒนาหมู่บ้านและแผนพัฒนาชุมชน (พ.ศ.๒๕๖๖-๒๕๗๐) เพิ่มเติม ครั้งที่ ๑/๒๕๖๘

องค์การบริหารส่วนตำบลป่าซาง อำเภอเวียงเชียงรุ้ง จังหวัดเชียงราย

ยุทธศาสตร์ชาติ ๒๐ ปี : ยุทธศาสตร์ที่ ๑ ด้านความมั่นคง

แผนพัฒนาเศรษฐกิจและสังคมแห่งชาติ ฉบับที่ ๑๓ : หมุดหมายที่ ๕ ไทยเป็นประตูการค้าการลงทุนและยุทธศาสตร์ทางโลจิสติกส์ที่สำคัญของภูมิภาค

แผนพัฒนากลุ่มจังหวัดภาคเหนือตอนบน ๒ : ยุทธศาสตร์ที่ ๑ พัฒนาสภาพแวดล้อมในการพัฒนาการค้า การลงทุน และโลจิสติกส์เชื่อมอนุภูมิภาคน้ำโขงและเตรียมพร้อมรับความร่วมมือประชาคมอาเซียน

ยุทธศาสตร์จังหวัด : ประเด็นการพัฒนาที่ ๓ การพัฒนาเศรษฐกิจสร้างสรรค์ด้านการค้า การลงทุน การบริการ และโลจิสติกส์

ยุทธศาสตร์การพัฒนาขององค์การปกครองส่วนท้องถิ่นในเขตจังหวัดเชียงราย : ยุทธศาสตร์ที่ ๓ การพัฒนาเศรษฐกิจสร้างสรรค์ด้านการค้า การลงทุน การบริการ และโลจิสติกส์

ยุทธศาสตร์ อบต.ป่าซาง : ยุทธศาสตร์ที่ ๑ การพัฒนาด้านโครงสร้างพื้นฐาน

## ๑.๒ แผนงานอุตสาหกรรมและการโยธา

ที่	โครงการ	วัตถุประสงค์	เป้าหมาย (ผลผลิตของ โครงการ)	งบประมาณและที่ผ่านมา					ตัวชี้วัด (KPI)	ผลที่คาดว่าจะได้รับ	หน่วยงาน รับผิดชอบ หลัก
				๒๕๖๖ (บาท)	๒๕๖๗ (บาท)	๒๕๖๘ (บาท)	๒๕๖๙ (บาท)	๒๕๗๐ (บาท)			
๙	โครงการปรับปรุงถนนเดิมโดยเสริมผิวถนนด้วยแอสฟัลต์ติก ภายในหมู่บ้าน หมู่ที่ ๕	เพื่อให้ประชาชนมีถนนในการคมนาคมที่มีมาตรฐาน	กว้าง ๔ เมตร ยาว ๓๐๐ เมตร หนา ๐.๐๔ - ๐.๐๕ เมตร	-	-	๖๑๘,๐๐๐	๖๑๘,๐๐๐	๖๑๘,๐๐๐	จำนวนความยาวของถนนที่ได้รับการก่อสร้าง	ประชาชนมีถนนในการคมนาคมที่มีมาตรฐาน	กองช่าง
๑๐	โครงการปรับปรุงถนนเดิมโดยเสริมผิวถนนด้วยแอสฟัลต์ติก ซอย ๑๒ หมู่ที่ ๖	เพื่อให้ประชาชนมีถนนในการคมนาคมที่มีมาตรฐาน	กว้าง ๔ เมตร ยาว ๓๕๐ เมตร หนา ๐.๐๔ - ๐.๐๕ เมตร	-	-	๗๒๑,๐๐๐	๗๒๑,๐๐๐	๗๒๑,๐๐๐	จำนวนความยาวของถนนที่ได้รับการก่อสร้าง	ประชาชนมีถนนในการคมนาคมที่มีมาตรฐาน	กองช่าง
๑๑	โครงการก่อสร้างถนน คสล. ซอย ๑๔ หมู่ที่ ๖	เพื่อให้ประชาชนมีถนนในการคมนาคมที่มีมาตรฐาน	กว้าง ๔.๐๐ เมตร ยาว ๒๐๐ เมตร หนา ๐.๑๕ เมตร	-	-	๔๔๘,๐๐๐	๔๔๘,๐๐๐	๔๔๘,๐๐๐	จำนวนความยาวของถนนที่ได้รับการก่อสร้าง	ประชาชนมีถนนในการคมนาคมที่มีมาตรฐาน	กองช่าง
๑๒	โครงการก่อสร้างถนน คสล. ซอย ๑๕ หมู่ที่ ๖	เพื่อให้ประชาชนมีถนนในการคมนาคมที่มีมาตรฐาน	กว้าง ๔.๐๐ เมตร ยาว ๒๐๐ เมตร หนา ๐.๑๕ เมตร	-	-	๔๔๘,๐๐๐	๔๔๘,๐๐๐	๔๔๘,๐๐๐	จำนวนความยาวของถนนที่ได้รับการก่อสร้าง	ประชาชนมีถนนในการคมนาคมที่มีมาตรฐาน	กองช่าง
๑๓	โครงการก่อสร้างอาคารเอนกประสงค์ หมู่ที่ ๖	เพื่อให้ประชาชนมีอาคารเอนกประสงค์ในการจัดกิจกรรมต่างๆ	ก่อสร้างอาคารเอนกประสงค์ จำนวน ๑ หลัง	-	-	๗๐๐,๐๐๐	๗๐๐,๐๐๐	๗๐๐,๐๐๐	จำนวนอาคารเอนกประสงค์ที่ได้รับการก่อสร้าง	ประชาชนมีหอประชุมที่แข็งแรงในการจัดกิจกรรมต่างๆ	กองช่าง

## ๒. บัญชีโครงการพัฒนาท้องถิ่น

## รายละเอียดโครงการพัฒนา

ที่นำมาจากแผนพัฒนาหมู่บ้านและแผนพัฒนาชุมชน (พ.ศ.๒๕๖๖-๒๕๗๐) เพิ่มเติม ครั้งที่ ๑/๒๕๖๘

องค์การบริหารส่วนตำบลป่าซาง อำเภอเวียงเชียงรุ้ง จังหวัดเชียงราย

ยุทธศาสตร์ชาติ ๒๐ ปี : ยุทธศาสตร์ที่ ๑ ด้านความมั่นคง

แผนพัฒนาเศรษฐกิจและสังคมแห่งชาติ ฉบับที่ ๑๓ : หมายเหตุที่ ๕ ไทยเป็นประตูการค้าการลงทุนและยุทธศาสตร์ทางโลจิสติกส์ที่สำคัญของภูมิภาค

แผนพัฒนากลุ่มจังหวัดภาคเหนือตอนบน ๒ : ยุทธศาสตร์ที่ ๑ พัฒนาสภาพแวดล้อมในการพัฒนาการค้า การลงทุน และโลจิสติกส์เชื่อมอนุภูมิภาคน้ำโขงและเตรียมพร้อมรับความร่วมมือประชาคมอาเซียน

ยุทธศาสตร์จังหวัด : ประเด็นการพัฒนาที่ ๓ การพัฒนาเศรษฐกิจสร้างสรรค์ด้านการค้า การลงทุน การบริการ และโลจิสติกส์

ยุทธศาสตร์การพัฒนาขององค์กรปกครองส่วนท้องถิ่นในเขตจังหวัดเชียงราย : ยุทธศาสตร์ที่ ๓ การพัฒนาเศรษฐกิจสร้างสรรค์ด้านการค้า การลงทุน การบริการ และโลจิสติกส์

ยุทธศาสตร์ อบต.ป่าซาง : ยุทธศาสตร์ที่ ๑ การพัฒนาด้านโครงสร้างพื้นฐาน

## ๑.๒ แผนงานอุตสาหกรรมและการโยธา

ที่	โครงการ	วัตถุประสงค์	เป้าหมาย (ผลผลิตของ โครงการ)	งบประมาณและที่ผ่านมา					ตัวชี้วัด (KPI)	ผลที่คาดว่าจะ ได้รับ	หน่วยงาน รับผิดชอบ หลัก
				๒๕๖๖ (บาท)	๒๕๖๗ (บาท)	๒๕๖๘ (บาท)	๒๕๖๙ (บาท)	๒๕๗๐ (บาท)			
๑๔	โครงการก่อสร้างถนน คสล. ซอย ๓ หมู่ที่ ๗	เพื่อให้ประชาชนมีถนน ในการคมนาคมที่มี มาตรฐาน	กว้าง ๔.๐๐ เมตร ยาว ๖๘ เมตร หนา ๐.๑๕ เมตร	-	-	๑๕๒,๐๐๐	๑๕๒,๐๐๐	๑๕๒,๐๐๐	จำนวนความยาวของ ถนนที่ได้รับการ ก่อสร้าง	ประชาชนมีถนน ในการคมนาคมที่ มีมาตรฐาน	กองช่าง
๑๕	โครงการก่อสร้างถนน คสล. ซอย ๑๐ หมู่ที่ ๗	เพื่อให้ประชาชนมีถนน ในการคมนาคมที่มี มาตรฐาน	กว้าง ๓.๐๐ เมตร ยาว ๓๐๐ เมตร หนา ๐.๑๕ เมตร	-	-	๕๐๔,๐๐๐	๕๐๔,๐๐๐	๕๐๔,๐๐๐	จำนวนความยาวของ ถนนที่ได้รับการ ก่อสร้าง	ประชาชนมีถนน ในการคมนาคมที่ มีมาตรฐาน	กองช่าง
๑๖	โครงการก่อสร้างฝายปิดรางระบาย น้ำพร้อมวางท่อ ซอย ๑๒ หมู่ที่ ๗	เพื่อป้องกันน้ำท่วมขัง บ้านเรือนและพื้นที่ การเกษตร	ขนาด ๑๙ เมตร	-	-	๑๕๐,๐๐๐	๑๕๐,๐๐๐	๑๕๐,๐๐๐	ความยาวของราง ระบายน้ำที่ได้รับการ ก่อสร้าง	ป้องกันน้ำท่วมขัง บ้านเรือนและ พื้นที่การเกษตร	กองช่าง
๑๗	โครงการก่อสร้างรางระบายน้ำ พร้อมฝายปิด บ้านนางสม นัยดีบ หมู่ที่ ๗	เพื่อป้องกันน้ำท่วมขัง บ้านเรือนและพื้นที่ การเกษตร	รางระบายน้ำ คสล. ภายในหมู่บ้าน กว้าง ๕๐ ซม. ยาว ๙๘ เมตร	-	-	๔๒๖,๐๐๐	๔๒๖,๐๐๐	๔๒๖,๐๐๐	ความยาวของราง ระบายน้ำที่ได้รับการ ก่อสร้าง	ป้องกันน้ำท่วมขัง บ้านเรือนและ พื้นที่การเกษตร	กองช่าง

## ๒. บัญชีโครงการพัฒนาท้องถิ่น

## รายละเอียดโครงการพัฒนา

ที่นำมาจากแผนพัฒนาหมู่บ้านและแผนพัฒนาชุมชน (พ.ศ.๒๕๖๖-๒๕๗๐) เพิ่มเติม ครั้งที่ ๑/๒๕๖๘  
องค์การบริหารส่วนตำบลป่าซาง อำเภอเวียงเชียงรุ้ง จังหวัดเชียงราย

ยุทธศาสตร์ชาติ ๒๐ ปี : ยุทธศาสตร์ที่ ๑ ด้านความมั่นคง

แผนพัฒนาเศรษฐกิจและสังคมแห่งชาติ ฉบับที่ ๑๓ : หมายเหตุที่ ๕ ไทยเป็นประตูการค้าการลงทุนและยุทธศาสตร์ทางโลจิสติกส์ที่สำคัญของภูมิภาค

แผนพัฒนาภูมิภาคจังหวัดภาคเหนือตอนบน ๒ : ยุทธศาสตร์ที่ ๑ พัฒนาสภาพแวดล้อมในการพัฒนาการค้า การลงทุน และโลจิสติกส์เชื่อมอนุภูมิภาคลุ่มน้ำโขงและเตรียมพร้อมรับความร่วมมือประชาคมอาเซียน

ยุทธศาสตร์จังหวัด : ประเด็นการพัฒนาด้าน ๓ การพัฒนาเศรษฐกิจสร้างสรรค์ด้านการค้า การลงทุน การบริการ และโลจิสติกส์

ยุทธศาสตร์การพัฒนาขององค์กรปกครองส่วนท้องถิ่นในเขตจังหวัดเชียงราย : ยุทธศาสตร์ที่ ๓ การพัฒนาเศรษฐกิจสร้างสรรค์ด้านการค้า การลงทุน การบริการ และโลจิสติกส์

ยุทธศาสตร์ อบต.ป่าซาง : ยุทธศาสตร์ที่ ๑ การพัฒนาด้านโครงสร้างพื้นฐาน

## ๑.๒ แผนงานอุตสาหกรรมและการโยธา

ที่	โครงการ	วัตถุประสงค์	เป้าหมาย (ผลผลิตของ โครงการ)	งบประมาณและที่ผ่านมา					ตัวชี้วัด (KPI)	ผลที่คาดว่าจะ ได้รับ	หน่วยงาน รับผิดชอบ หลัก
				๒๕๖๖ (บาท)	๒๕๖๗ (บาท)	๒๕๖๘ (บาท)	๒๕๖๙ (บาท)	๒๕๗๐ (บาท)			
๑๘	โครงการก่อสร้างถนน คสล. ซอย ๖ หมู่ที่ ๘	เพื่อให้ประชาชนมี ถนนในการคมนาคมที่ มีมาตรฐาน	กว้าง ๔.๐๐ เมตร ยาว ๓๘ เมตร หนา ๐.๑๕ เมตร	-	-	๘๔,๐๐๐	๘๔,๐๐๐	๘๔,๐๐๐	จำนวนความยาวของ ถนนที่ได้รับการ ก่อสร้าง	ประชาชนมีถนน ในการคมนาคมที่ มีมาตรฐาน	กองช่าง
๑๙	โครงการก่อสร้างถนนดินลูกรัง เข้าสู่พื้นที่ทางการเกษตร หมู่ที่ ๘	เพื่อให้ประชาชนมี ถนนในการขนย้าย ผลผลิตทางการ เกษตร	กว้าง ๔.๐๐ เมตร ยาว ๒,๐๐๐ เมตร หนา ๓๐-๕๐ ซม.	-	-	๕๐๐,๐๐๐	๕๐๐,๐๐๐	๕๐๐,๐๐๐	จำนวนความยาวของ ถนนที่ได้รับการ ก่อสร้าง	ประชาชนมี ถนนในการขน ย้ายผลผลิต ทางการ	กองช่าง
๒๐	โครงการปรับปรุงถนนเดิมโดยเสริม ผิวถนนด้วยแอสฟัลต์ติก ภายใน หมู่บ้าน หมู่ที่ ๘	เพื่อให้ประชาชนมีถนน ในการคมนาคมที่มี มาตรฐาน	กว้าง ๕.๐๐ เมตร ยาว ๓๐๐.๐๐ เมตร หนา ๐.๐๔ - ๐.๐๕ เมตร	-	-	๗๗๒,๐๐๐	๗๗๒,๐๐๐	๗๗๒,๐๐๐	จำนวนความยาวของ ถนนที่ได้รับการ ก่อสร้าง	ประชาชนมีถนน ในการคมนาคมที่ มีมาตรฐาน	กองช่าง
๒๑	โครงการปรับปรุงระบบประปา หมู่ที่ ๘	เพื่อให้ประชาชนมีน้ำ อุปโภคบริโภค	ระบบกรองน้ำใส,ขยาย เขตประปา,ถังกรองน้ำ ใส(ประชามหมู่บ้าน)	-	-	๔๕๐,๐๐๐	๔๕๐,๐๐๐	๔๕๐,๐๐๐	จำนวนประปาที่ได้รับ การปรับปรุง	ประชาชนมีน้ำ อุปโภค บริโภค	กองช่าง

## ๒. บัญชีโครงการพัฒนาท้องถิ่น

## รายละเอียดโครงการพัฒนา

ที่นำมาจากแผนพัฒนาหมู่บ้านและแผนพัฒนาชุมชน (พ.ศ.๒๕๖๖-๒๕๗๐) เพิ่มเติม ครั้งที่ ๑/๒๕๖๘

องค์การบริหารส่วนตำบลป่าซาง อำเภอเวียงเชียงรุ้ง จังหวัดเชียงราย

ยุทธศาสตร์ชาติ ๒๐ ปี : ยุทธศาสตร์ที่ ๑ ด้านความมั่นคง

แผนพัฒนาเศรษฐกิจและสังคมแห่งชาติ ฉบับที่ ๑๓ : หมายเหตุที่ ๕ ไทยเป็นประตูการค้าการลงทุนและยุทธศาสตร์ทางโลจิสติกส์ที่สำคัญของภูมิภาค

แผนพัฒนากลุ่มจังหวัดภาคเหนือตอนบน ๒ : ยุทธศาสตร์ที่ ๑ พัฒนาสภาพแวดล้อมในการพัฒนาการค้า การลงทุน และโลจิสติกส์เชื่อมอนุภูมิภาคน้ำโขงและเตรียมพร้อมรับความร่วมมือประชาคมอาเซียน

ยุทธศาสตร์จังหวัด : ประเด็นการพัฒนาที่ ๓ การพัฒนาเศรษฐกิจสร้างสรรค์ด้านการค้า การลงทุน การบริการ และโลจิสติกส์

ยุทธศาสตร์การพัฒนาขององค์การปกครองส่วนท้องถิ่นในเขตจังหวัดเชียงราย : ยุทธศาสตร์ที่ ๓ การพัฒนาเศรษฐกิจสร้างสรรค์ด้านการค้า การลงทุน การบริการ และโลจิสติกส์

ยุทธศาสตร์ อบต.ป่าซาง : ยุทธศาสตร์ที่ ๑ การพัฒนาด้านโครงสร้างพื้นฐาน

## ๑.๒ แผนงานอุตสาหกรรมและการโยธา

ที่	โครงการ	วัตถุประสงค์	เป้าหมาย (ผลผลิตของ โครงการ)	งบประมาณและที่ผ่านมา					ตัวชี้วัด (KPI)	ผลที่คาดว่าจะ ได้รับ	หน่วยงาน รับผิดชอบ หลัก
				๒๕๖๖ (บาท)	๒๕๖๗ (บาท)	๒๕๖๘ (บาท)	๒๕๖๙ (บาท)	๒๕๗๐ (บาท)			
๒๒	โครงการก่อสร้างรางส่งน้ำ บริเวณอ่างเก็บน้ำ หมู่ที่ ๙	เพื่อให้ประชาชนมีน้ำใช้ ในการเกษตร	กว้าง ๑.๕๐ เมตร ยาว ๕๐๐ เมตร ลึก ๑.๐๐ เมตร	-	-	๒,๐๐๐,๐๐๐	๒,๐๐๐,๐๐๐	๒,๐๐๐,๐๐๐	จำนวนความยาว ของรางส่งน้ำที่ ได้รับการก่อสร้าง	ให้ประชาชนมีน้ำ ใช้ในการเกษตร	กองช่าง
๒๓	โครงการปรับปรุงถนนเดิมโดยเสริม ผิวถนนด้วยแอสฟัลต์ติก บริเวณ หน้าวัด หมู่ที่ ๙	เพื่อให้ประชาชนมีถนน ในการคมนาคมที่มี มาตรฐาน	กว้าง ๔.๐๐ เมตร ยาว ๓๐๐ เมตร หนา ๐.๐๔ - ๐.๐๕ เมตร	-	-	๖๑๘,๐๐๐	๖๑๘,๐๐๐	๖๑๘,๐๐๐	จำนวนความยาวของ ถนนที่ได้รับการ ก่อสร้าง	ประชาชนมีถนน ในการคมนาคมที่ มีมาตรฐาน	กองช่าง
๒๔	โครงการปรับปรุงถนนเดิมโดยเสริม ผิวถนนด้วยแอสฟัลต์ติก ซอย ๕ หมู่ที่ ๙	เพื่อให้ประชาชนมีถนน ในการคมนาคมที่มี มาตรฐาน	กว้าง ๔.๐๐ เมตร ยาว ๓๐๐.๐๐ เมตร หนา ๐.๐๔ - ๐.๐๕ เมตร	-	-	๖๑๘,๐๐๐	๖๑๘,๐๐๐	๖๑๘,๐๐๐	จำนวนความยาวของ ถนนที่ได้รับการ ก่อสร้าง	ประชาชนมีถนน ในการคมนาคมที่ มีมาตรฐาน	กองช่าง
๒๕	โครงการก่อสร้างถนน คสล. ซอย ๒/๑ หมู่ที่ ๙	เพื่อให้ประชาชนมี ถนนในการคมนาคมที่ มีมาตรฐาน	กว้าง ๓.๐๐ เมตร ยาว ๒๔ เมตร หนา ๐.๑๕ เมตร	-	-	๔๗,๐๐๐	๔๗,๐๐๐	๔๗,๐๐๐	จำนวนความยาวของ ถนนที่ได้รับการ ก่อสร้าง	ประชาชนมีถนน ในการคมนาคมที่ มีมาตรฐาน	กองช่าง
๒๖	โครงการก่อสร้างถนน คสล. ซอย ๓/๑ หมู่ที่ ๙	เพื่อให้ประชาชนมี ถนนในการคมนาคมที่ มีมาตรฐาน	กว้าง ๓.๐๐ เมตร ยาว ๒๔ เมตร หนา ๐.๑๕ เมตร	-	-	๔๐,๐๐๐	๔๐,๐๐๐	๔๐,๐๐๐	จำนวนความยาวของ ถนนที่ได้รับการ ก่อสร้าง	ประชาชนมีถนน ในการคมนาคมที่ มีมาตรฐาน	กองช่าง

## ๒. บัญชีโครงการพัฒนาท้องถิ่น

## รายละเอียดโครงการพัฒนา

ที่นำมาจากแผนพัฒนาหมู่บ้านและแผนพัฒนาชุมชน (พ.ศ.๒๕๖๖-๒๕๗๐) เพิ่มเติม ครั้งที่ ๑/๒๕๖๘

องค์การบริหารส่วนตำบลป่าซาง อำเภอเวียงเชียงรุ้ง จังหวัดเชียงราย

ยุทธศาสตร์ชาติ ๒๐ ปี : ยุทธศาสตร์ที่ ๑ ด้านความมั่นคง

แผนพัฒนาเศรษฐกิจและสังคมแห่งชาติ ฉบับที่ ๑๓ : หมายเหตุที่ ๕ ไทยเป็นประตูการค้าการลงทุนและยุทธศาสตร์ทางโลจิสติกส์ที่สำคัญของภูมิภาค

แผนพัฒนากลุ่มจังหวัดภาคเหนือตอนบน ๒ : ยุทธศาสตร์ที่ ๑ พัฒนาสภาพแวดล้อมในการพัฒนาการค้า การลงทุน และโลจิสติกส์เชื่อมอนุภูมิภาคน้ำโขงและเตรียมพร้อมรับความร่วมมือประชาคมอาเซียน

ยุทธศาสตร์จังหวัด : ประเด็นการพัฒนาที่ ๓ การพัฒนาเศรษฐกิจสร้างสรรค์ด้านการค้า การลงทุน การบริการ และโลจิสติกส์

ยุทธศาสตร์การพัฒนาขององค์การปกครองส่วนท้องถิ่นในเขตจังหวัดเชียงราย : ยุทธศาสตร์ที่ ๓ การพัฒนาเศรษฐกิจสร้างสรรค์ด้านการค้า การลงทุน การบริการ และโลจิสติกส์

ยุทธศาสตร์ อบต.ป่าซาง : ยุทธศาสตร์ที่ ๑ การพัฒนาด้านโครงสร้างพื้นฐาน

## ๑.๒ แผนงานอุตสาหกรรมและการโยธา

ที่	โครงการ	วัตถุประสงค์	เป้าหมาย (ผลผลิตของ โครงการ)	งบประมาณและที่ผ่านมา					ตัวชี้วัด (KPI)	ผลที่คาดว่าจะ ได้รับ	หน่วยงาน รับผิดชอบ หลัก
				๒๕๖๖ (บาท)	๒๕๖๗ (บาท)	๒๕๖๘ (บาท)	๒๕๖๙ (บาท)	๒๕๗๐ (บาท)			
๒๗	โครงการก่อสร้างถนน คสล. ซอย ๔ หมู่ที่ ๙	เพื่อให้ประชาชนมี ถนนในการคมนาคมที่ มีมาตรฐาน	กว้าง ๔.๐๐ เมตร ยาว ๔๐ เมตร หนา ๐.๑๕ เมตร	-	-	๘๘,๐๐๐	๘๘,๐๐๐	๘๘,๐๐๐	จำนวนความยาวของ ถนนที่ได้รับการ ก่อสร้าง	ประชาชนมีถนนใน การคมนาคมที่มี มาตรฐาน	กองช่าง
๒๘	โครงการก่อสร้างแท้งค์เก็บน้ำ หมู่ที่ ๙	เพื่อเก็บน้ำในการ อุปโภค-บริโภค	กว้าง ๓ เมตร ยาว ๖ เมตร สูง ๖ เมตร	-	-	๔๕๐,๐๐๐	๔๕๐,๐๐๐	๔๕๐,๐๐๐	จำนวนแท้งค์เก็บน้ำ ที่ได้รับการก่อสร้าง	สามารถกักเก็บ น้ำไว้อุปโภค- บริโภค	กองช่าง
๒๙	โครงการปรับปรุงถนนเดิมโดยเสริม ผิวถนนด้วยแอสฟัลท์ติก ภายใน หมู่บ้าน หมู่ที่ ๑๐	เพื่อให้ประชาชนมีถนน ในการคมนาคมที่มี มาตรฐาน	กว้าง ๔ เมตร ยาว ๕๐๐ เมตร หนา ๐.๐๔ - ๐.๐๕ เมตร	-	-	๑,๐๓๐,๐๐๐	๑,๐๓๐,๐๐๐	๑,๐๓๐,๐๐๐	จำนวนความยาวของ ถนนที่ได้รับการ ก่อสร้าง	ประชาชนมีถนนใน การคมนาคมที่มี มาตรฐาน	กองช่าง
๓๐	โครงการก่อสร้างถนน คสล. ห้วยสวนเมียง หมู่ที่ ๑๑	เพื่อให้ประชาชนมี ถนนในการคมนาคมที่ มีมาตรฐาน	กว้าง ๔.๐๐ เมตร ยาว ๒๐๐ เมตร หนา ๐.๑๕ เมตร	-	-	๔๔๘,๐๐๐	๔๔๘,๐๐๐	๔๔๘,๐๐๐	จำนวนความยาวของ ถนนที่ได้รับการ ก่อสร้าง	ประชาชนมีถนนใน การคมนาคมที่มี มาตรฐาน	กองช่าง
๓๑	โครงการปรับปรุงถนนเดิมโดยเสริม ผิวถนนด้วยแอสฟัลท์ติก ภายใน หมู่บ้าน หมู่ที่ ๑๑	เพื่อให้ประชาชนมีถนน ในการคมนาคมที่มี มาตรฐาน	กว้าง ๔ เมตร ยาว ๒๑๐ เมตร หนา ๐.๐๔ - ๐.๐๕ เมตร	-	-	๔๗๐,๐๐๐	๔๗๐,๐๐๐	๔๗๐,๐๐๐	จำนวนความยาวของ ถนนที่ได้รับการ ก่อสร้าง	ประชาชนมีถนนใน การคมนาคมที่มี มาตรฐาน	กองช่าง

## ๒. บัญชีโครงการพัฒนาท้องถิ่น

## รายละเอียดโครงการพัฒนา

ที่นำมาจากแผนพัฒนาหมู่บ้านและแผนพัฒนาชุมชน (พ.ศ.๒๕๖๖-๒๕๗๐) เพิ่มเติม ครั้งที่ ๑/๒๕๖๘

องค์การบริหารส่วนตำบลป่าซาง อำเภอเวียงเชียงรุ้ง จังหวัดเชียงราย

ยุทธศาสตร์ชาติ ๒๐ ปี : ยุทธศาสตร์ที่ ๑ ด้านความมั่นคง

แผนพัฒนาเศรษฐกิจและสังคมแห่งชาติ ฉบับที่ ๑๓ : หมายความว่า ๕ ไทยเป็นประตูการค้าการลงทุนและยุทธศาสตร์ทางโลจิสติกส์ที่สำคัญของภูมิภาค

แผนพัฒนากลุ่มจังหวัดภาคเหนือตอนบน ๒ : ยุทธศาสตร์ที่ ๑ พัฒนาสภาพแวดล้อมในการพัฒนาการค้า การลงทุน และโลจิสติกส์เชื่อมอนุภูมิภาคน้ำโขงและเตรียมพร้อมรับความร่วมมือประชาคมอาเซียน

ยุทธศาสตร์จังหวัด : ประเด็นการพัฒนาที่ ๓ การพัฒนาเศรษฐกิจสร้างสรรค์ด้านการค้า การลงทุน การบริการ และโลจิสติกส์

ยุทธศาสตร์การพัฒนาขององค์การปกครองส่วนท้องถิ่นในเขตจังหวัดเชียงราย : ยุทธศาสตร์ที่ ๓ การพัฒนาเศรษฐกิจสร้างสรรค์ด้านการค้า การลงทุน การบริการ และโลจิสติกส์

ยุทธศาสตร์ อบต.ป่าซาง : ยุทธศาสตร์ที่ ๑ การพัฒนาด้านโครงสร้างพื้นฐาน

## ๑.๒ แผนงานอุตสาหกรรมและการโยธา

ที่	โครงการ	วัตถุประสงค์	เป้าหมาย (ผลผลิตของ โครงการ)	งบประมาณและที่ผ่านมา					ตัวชี้วัด (KPI)	ผลที่คาดว่าจะ ได้รับ	หน่วยงาน รับผิดชอบ หลัก
				๒๕๖๖ (บาท)	๒๕๖๗ (บาท)	๒๕๖๘ (บาท)	๒๕๖๙ (บาท)	๒๕๗๐ (บาท)			
๓๒	โครงการก่อสร้างถนน คสล. ขอย ๑๐ หมู่ที่ ๑๓	เพื่อให้ประชาชนมี ถนนในการคมนาคมที่ มีมาตรฐาน	กว้าง ๔.๐๐ เมตร ยาว ๒๐๐ เมตร หนา ๐.๑๕ เมตร	-	-	๔๘๐,๐๐๐	๔๘๐,๐๐๐	๔๔๘,๐๐๐	จำนวนความยาวของ ถนนที่ได้รับการ ก่อสร้าง	ประชาชนมีถนนใน การคมนาคมที่มี มาตรฐาน	กองช่าง
๓๓	โครงการก่อสร้างถนน คสล. ขอย ๑๑ หมู่ที่ ๑๓	เพื่อให้ประชาชนมี ถนนในการคมนาคมที่ มีมาตรฐาน	กว้าง ๔.๐๐ เมตร ยาว ๓๐๐ เมตร หนา ๐.๑๕ เมตร	-	-	๖๗๒,๐๐๐	๖๗๒,๐๐๐	๖๗๒,๐๐๐	จำนวนความยาวของ ถนนที่ได้รับการ ก่อสร้าง	ประชาชนมีถนนใน การคมนาคมที่มี มาตรฐาน	กองช่าง
๓๔	โครงการก่อสร้างถนน คสล. ขอย ๑๒ หมู่ที่ ๑๓	เพื่อให้ประชาชนมี ถนนในการคมนาคมที่ มีมาตรฐาน	กว้าง ๔.๐๐ เมตร ยาว ๒๐๐ เมตร หนา ๐.๑๕ เมตร	-	-	๔๔๘,๐๐๐	๔๔๘,๐๐๐	๔๔๘,๐๐๐	จำนวนความยาวของ ถนนที่ได้รับการ ก่อสร้าง	ประชาชนมีถนนใน การคมนาคมที่มี มาตรฐาน	กองช่าง
๓๕	โครงการก่อสร้างถนน คสล. ขอย ๒/๑ หมู่ที่ ๑๓	เพื่อให้ประชาชนมี ถนนในการคมนาคมที่ มีมาตรฐาน	กว้าง ๔.๐๐ เมตร ยาว ๒๐๐ เมตร หนา ๐.๑๕ เมตร	-	-	๔๔๘,๐๐๐	๔๔๘,๐๐๐	๔๔๘,๐๐๐	จำนวนความยาวของ ถนนที่ได้รับการ ก่อสร้าง	ประชาชนมีถนนใน การคมนาคมที่มี มาตรฐาน	กองช่าง
๓๖	โครงการปรับปรุงถนนเดิมโดยเสริม ผิวถนนด้วยแอสฟัลท์ติก ภายใน หมู่บ้าน หมู่ที่ ๑๔	เพื่อให้ประชาชนมีถนน ในการคมนาคมที่มี มาตรฐาน	กว้าง ๖ เมตร ยาว ๔.๐๐ เมตร หนา ๐.๐๔ - ๐.๐๕ เมตร	-	-	๑,๒๓๖,๐๐๐	๑,๒๓๖,๐๐๐	๑,๒๓๖,๐๐๐	จำนวนความยาวของ ถนนที่ได้รับการ ก่อสร้าง	ประชาชนมีถนนใน การคมนาคมที่มี มาตรฐาน	กองช่าง

๒. บัญชีโครงการพัฒนาท้องถิ่น

รายละเอียดโครงการพัฒนา  
ที่นำมาจากแผนพัฒนาหมู่บ้านและแผนพัฒนาชุมชน (พ.ศ.๒๕๖๖-๒๕๗๐) เพิ่มเติม ครั้งที่ ๑/๒๕๖๘  
องค์การบริหารส่วนตำบลป่าซาง อำเภอเวียงเชียงรุ้ง จังหวัดเชียงราย

ยุทธศาสตร์ชาติ ๒๐ ปี : ยุทธศาสตร์ที่ ๑ ด้านความมั่นคง

แผนพัฒนาเศรษฐกิจและสังคมแห่งชาติ ฉบับที่ ๑๓ : หมุดหมายที่ ๕ ไทยเป็นประตูการค้าการลงทุนและยุทธศาสตร์ทางโลจิสติกส์ที่สำคัญของภูมิภาค

แผนพัฒนากลุ่มจังหวัดภาคเหนือตอนบน ๒ : ยุทธศาสตร์ที่ ๑ พัฒนาสภาพแวดล้อมในการพัฒนาการค้า การลงทุน และโลจิสติกส์เชื่อมอนุภูมิภาคน้ำโขงและเตรียมพร้อมรับความร่วมมือประชาคมอาเซียน

ยุทธศาสตร์จังหวัด : ประเด็นการพัฒนาที่ ๓ การพัฒนาเศรษฐกิจสร้างสรรค์ด้านการค้า การลงทุน การบริการ และโลจิสติกส์

ยุทธศาสตร์การพัฒนาขององค์การปกครองส่วนท้องถิ่นในเขตจังหวัดเชียงราย : ยุทธศาสตร์ที่ ๓ การพัฒนาเศรษฐกิจสร้างสรรค์ด้านการค้า การลงทุน การบริการ และโลจิสติกส์

ยุทธศาสตร์ อบต.ป่าซาง : ยุทธศาสตร์ที่ ๑ การพัฒนาด้านโครงสร้างพื้นฐาน

๑.๒ แผนงานอุตสาหกรรมและการโยธา

ที่	โครงการ	วัตถุประสงค์	เป้าหมาย (ผลผลิตของ โครงการ)	งบประมาณและที่ผ่านมา					ตัวชี้วัด (KPI)	ผลที่คาดว่าจะ ได้รับ	หน่วยงาน รับผิดชอบ หลัก
				๒๕๖๖ (บาท)	๒๕๖๗ (บาท)	๒๕๖๘ (บาท)	๒๕๖๙ (บาท)	๒๕๗๐ (บาท)			
๓๗	โครงการปรับปรุงผิวถนนทางเดิม โดยการก่อสร้างถนนสำหรับให้ น้ำล้นผ่าน จำนวน ๕ จุด หมู่ที่ ๑๕	เพื่อให้ประชาชนมี ถนนในการคมนาคมที่มี มาตรฐาน	กว้าง ๔ - ๗ เมตร ยาว ๔-๑๕ เมตร หนา ๐.๑๕ เมตร	-	-	๖๕๐,๐๐๐	๖๕๐,๐๐๐	๖๕๐,๐๐๐	จำนวนความยาวของ ถนนที่ได้รับการ ก่อสร้าง	ประชาชนมีถนนใน การคมนาคมที่มี มาตรฐาน	กองช่าง
๓๘	โครงการปรับปรุงผิวถนนทางเดิม โดยการก่อสร้างถนน คสล. ภายในหมู่บ้าน หมู่ที่ ๑๕	เพื่อให้ประชาชนมี ถนนในการคมนาคมที่มี มาตรฐาน	กว้าง ๓ - ๔ เมตร ยาว ๓๐๐ เมตร หนา ๐.๑๕ เมตร	-	-	๖๗๒,๐๐๐	๖๗๒,๐๐๐	๖๗๒,๐๐๐	จำนวนความยาวของ ถนนที่ได้รับการ ก่อสร้าง	ประชาชนมีถนนใน การคมนาคมที่มี มาตรฐาน	กองช่าง

๒. บัญชีโครงการพัฒนาท้องถิ่น

รายละเอียดโครงการพัฒนา  
 ที่นำมาจากแผนพัฒนาหมู่บ้านและแผนพัฒนาชุมชน (พ.ศ.๒๕๖๖-๒๕๗๐) เพิ่มเติม ครั้งที่ ๑/๒๕๖๘  
 องค์การบริหารส่วนตำบลป่าซาง อำเภอเวียงเชียงรุ้ง จังหวัดเชียงราย

ยุทธศาสตร์ชาติ ๒๐ ปี : ยุทธศาสตร์ที่ ๓ ด้านการพัฒนาและเสริมสร้างศักยภาพคน

แผนพัฒนาเศรษฐกิจและสังคมแห่งชาติ ฉบับที่ ๑๓ : หมายความว่า ๙ ไทยมีความยากจนข้ามรุ่นลดลง และมีความคุ้มครองทางสังคมที่เพียงพอและเหมาะสม

แผนพัฒนากลุ่มจังหวัดภาคเหนือตอนบน ๒ : ยุทธศาสตร์ที่ ๓ พัฒนาและสนับสนุนการยกระดับการพัฒนาสังคม การท่องเที่ยวเชิงอนุรักษ์วัฒนธรรมและสุขภาพ เพื่อเป็นฐานการพัฒนาชุมชนอย่างยั่งยืน

ยุทธศาสตร์จังหวัด : ประเด็นการพัฒนาที่ ๕ การพัฒนาคุณภาพชีวิตและทรัพยากรมนุษย์และความมั่นคงเพื่อส่งเสริมสังคมสร้างสรรค์

พัฒนาขององค์กรปกครองส่วนท้องถิ่นในเขตจังหวัดเชียงราย : ยุทธศาสตร์ที่ ๕ การพัฒนาคุณภาพชีวิตและทรัพยากรมนุษย์และความมั่นคงเพื่อส่งเสริมสังคมสร้างสรรค์

ยุทธศาสตร์ อบต.ป่าซาง : ยุทธศาสตร์ที่ ๔ การพัฒนาด้านคุณภาพชีวิตและการป้องกันบรรเทาสาธารณภัย

๔.๓ แผนงานสร้างความเข้มแข็งของชุมชน

ที่	โครงการ	วัตถุประสงค์	เป้าหมาย (ผลผลิตของ โครงการ)	งบประมาณและที่ผ่านมา					ตัวชี้วัด (KPI)	ผลที่คาดว่าจะ ได้รับ	หน่วยงาน รับผิดชอบ หลัก
				๒๕๖๖ (บาท)	๒๕๖๗ (บาท)	๒๕๖๘ (บาท)	๒๕๖๙ (บาท)	๒๕๗๐ (บาท)			
๑	โครงการอุดหนุนปรับปรุงหอกระจายข่าวหมู่บ้าน หมู่ที่ ๑	เพื่อให้ประชาชนได้รับข้อมูลข่าวสาร และความรู้ของทางราชการผ่านหอกระจายข่าวได้อย่างทั่วถึง	ปรับปรุงหอกระจายข่าวหมู่บ้าน หมู่ที่ ๑ รายละเอียดตามที่ อบต.ป่าซางกำหนด	-	-	๑๐๐,๐๐๐	-	-	หอกระจายข่าวได้รับการปรับปรุงตามโครงการ จำนวน ๑ แห่ง	ประชาชนได้รับข้อมูลข่าวสาร และความรู้ของทางราชการผ่านหอกระจายข่าวได้อย่างทั่วถึง	งานสำนักปลัด ,งานส่งเสริมและสนับสนุนความเข้มแข็งของชุมชน
๒	โครงการอุดหนุนปรับปรุงหอกระจายข่าวหมู่บ้าน หมู่ที่ ๑๓	เพื่อให้ประชาชนได้รับข้อมูลข่าวสาร และความรู้ของทางราชการผ่านหอกระจายข่าวได้อย่างทั่วถึง	ปรับปรุงหอกระจายข่าวหมู่บ้าน หมู่ที่ ๑๓ รายละเอียดตามที่ อบต.ป่าซางกำหนด	-	-	๑๐๐,๐๐๐	-	-	หอกระจายข่าวได้รับการปรับปรุงตามโครงการ จำนวน ๑ แห่ง	ประชาชนได้รับข้อมูลข่าวสาร และความรู้ของทางราชการผ่านหอกระจายข่าวได้อย่างทั่วถึง	งานสำนักปลัด ,งานส่งเสริมและสนับสนุนความเข้มแข็งของชุมชน

## ๒. บัญชีโครงการพัฒนาท้องถิ่น

รายละเอียดโครงการพัฒนา  
แผนพัฒนาท้องถิ่น (พ.ศ.๒๕๖๖-๒๕๗๐) เพิ่มเติม ครั้งที่ ๑/๒๕๖๘  
สำหรับ โครงการที่เกี่วข้องขององค์กรปกครองส่วนท้องถิ่นที่ใช้สำหรับการประสานแผนพัฒนาท้องถิ่น  
องค์การบริหารส่วนตำบลป่าซาง อำเภอเวียงเชียงรุ้ง จังหวัดเชียงราย

ยุทธศาสตร์ชาติ ๒๐ ปี : ยุทธศาสตร์ที่ ๕ ด้านการสร้างการเติบโตบนคุณภาพชีวิตที่เป็นมิตรกับสิ่งแวดล้อม

แผนพัฒนาเศรษฐกิจและสังคมแห่งชาติ ฉบับที่ ๑๓ : หมุดหมายที่ ๑๑ ไทยสามารถลดความเสี่ยงและผลกระทบจากภัยธรรมชาติและเปลี่ยนแปลงสภาพภูมิอากาศ

แผนพัฒนากลุ่มจังหวัดภาคเหนือตอนบน ๒ : ยุทธศาสตร์ที่ ๔ ดำรงฐานทรัพยากรธรรมชาติที่อุดมสมบูรณ์ การบริหารจัดการสิ่งแวดล้อมและพลังงานโดยการมีส่วนร่วมของชุมชนสู่การเป็นกลุ่มจังหวัดสีเขียว

ยุทธศาสตร์จังหวัด : ประเด็นการพัฒนาที่ ๔ การจัดการทรัพยากรธรรมชาติและสิ่งแวดล้อมให้ดำรงความสมบูรณ์และยั่งยืน

ยุทธศาสตร์การพัฒนาขององค์กรปกครองส่วนท้องถิ่นในเขตจังหวัด ยุทธศาสตร์ที่ ๔ การจัดการทรัพยากรธรรมชาติและสิ่งแวดล้อมให้ดำรงความสมบูรณ์และยั่งยืน

ยุทธศาสตร์ อบต.ป่าซาง : ยุทธศาสตร์ที่ ๕ การพัฒนาด้านการบริหารจัดการทรัพยากรธรรมชาติและสิ่งแวดล้อมให้สมบูรณ์และยั่งยืน

## ๕.๒ แผนงานการเกษตร/แผนงานอุตสาหกรรมและการโยธา

ที่	โครงการ	วัตถุประสงค์	เป้าหมาย (ผลผลิตของ โครงการ)	งบประมาณและที่ผ่านมา					ตัวชี้วัด (KPI)	ผลที่คาดว่าจะ ได้รับ	หน่วยงาน รับผิดชอบ หลัก
				๒๕๖๖ (บาท)	๒๕๖๗ (บาท)	๒๕๖๘ (บาท)	๒๕๖๙ (บาท)	๒๕๗๐ (บาท)			
๑	โครงการฝายน้ำล้นห้วยโป่ง เจียม หมู่ที่ ๔	เพื่อป้องกันการแก้ไข ปัญหาภัยแล้งและ อุทกภัย	กว้าง ๖ เมตร ยาว ๘ เมตร สันฝายสูง ๑ เมตร	-	-	๕๐๐,๐๐๐	๕๐๐,๐๐๐	๕๐๐,๐๐๐	จำนวนฝายที่ได้รับ การก่อสร้าง	ป้องกันการแก้ไขปัญหา ภัยแล้งและอุทกภัย	กองช่าง

## ๒. บัญชีโครงการพัฒนาท้องถิ่น

**บัญชีครุภัณฑ์**  
**รายละเอียดโครงการพัฒนา**  
**แผนพัฒนาท้องถิ่น (พ.ศ.๒๕๖๖-๒๕๗๐) เพิ่มเติม ครั้งที่ ๑/๒๕๖๘**  
**สำหรับ องค์กรปกครองส่วนท้องถิ่นดำเนินการ**  
**องค์การบริหารส่วนตำบลป่าซาง อำเภอเวียงเชียงรุ้ง จังหวัดเชียงราย**

ที่	แผนงาน	หมวด	ประเภท	เป้าหมาย (ผลผลิตของครุภัณฑ์)	งบประมาณและที่ผ่านมา					หน่วยงาน รับผิดชอบหลัก
					๒๕๖๖ (บาท)	๒๕๖๗ (บาท)	๒๕๖๘ (บาท)	๒๕๖๙ (บาท)	๒๕๗๐ (บาท)	
๑	แผนงานบริหารงาน ทั่วไป	ครุภัณฑ์	ครุภัณฑ์คอมพิวเตอร์	จัดซื้อระบบกล้องโทรทัศน์วงจรปิด จำนวน ๑ ระบบ	-	-	๘๐,๐๐๐	๘๐,๐๐๐	๘๐,๐๐๐	สำนักปลัด
๒	แผนงานเคหะและ ชุมชน	ครุภัณฑ์	ครุภัณฑ์อื่น	จัดซื้อเตาเผาขยะ จำนวน ๑ เตา -บ้านนาเจริญ หมู่ที่ ๙ ตำบลป่าซาง อำเภอเวียงเชียงรุ้ง จังหวัดเชียงราย -สืบราคาจากท้องตลาด	-	-	๕๐๐,๐๐๐	๕๐๐,๐๐๐	๕๐๐,๐๐๐	สำนักปลัด, งานสาธารณสุข,กอง ช่าง และหน่วยงานที่ รับผิดชอบ
๓	แผนงานบริหารงาน ทั่วไป	ครุภัณฑ์	ครุภัณฑ์ไฟฟ้าและวิทยุ	จัดซื้อเครื่องเสียงประชาสัมพันธ์สำหรับ รถยนต์ จำนวน ๑ ชุด	-	-	๕๐,๐๐๐	๕๐,๐๐๐	๕๐,๐๐๐	สำนักปลัด
๔	แผนงานสาธารณสุข	ครุภัณฑ์	ครุภัณฑ์งานบ้านงานครัว	จัดซื้อตู้น้ำดื่มสะอาดบริการประชาชน พร้อมติดตั้ง หมู่ที่ ๑ จำนวน ๑ ชุด	-	-	๑๐๐,๐๐๐	๑๐๐,๐๐๐	๑๐๐,๐๐๐	กองช่าง/สำนักปลัด หน่วยงานที่รับผิดชอบ
๕	แผนงานสาธารณสุข	ครุภัณฑ์	ครุภัณฑ์งานบ้านงานครัว	จัดซื้อตู้น้ำดื่มสะอาดบริการประชาชน พร้อมติดตั้ง หมู่ที่ ๒ จำนวน ๑ ชุด	-	-	๑๐๐,๐๐๐	๑๐๐,๐๐๐	๑๐๐,๐๐๐	กองช่าง/สำนักปลัด หน่วยงานที่รับผิดชอบ
๖	แผนงานสาธารณสุข	ครุภัณฑ์	ครุภัณฑ์งานบ้านงานครัว	จัดซื้อตู้น้ำดื่มสะอาดบริการประชาชน พร้อมติดตั้ง หมู่ที่ ๓ จำนวน ๑ ชุด	-	-	๑๐๐,๐๐๐	๑๐๐,๐๐๐	๑๐๐,๐๐๐	กองช่าง/สำนักปลัด หน่วยงานที่รับผิดชอบ
๗	แผนงานสาธารณสุข	ครุภัณฑ์	ครุภัณฑ์งานบ้านงานครัว	จัดซื้อตู้น้ำดื่มสะอาดบริการประชาชน พร้อมติดตั้ง หมู่ที่ ๔ จำนวน ๑ ชุด	-	-	๑๐๐,๐๐๐	๑๐๐,๐๐๐	๑๐๐,๐๐๐	กองช่าง/สำนักปลัด หน่วยงานที่รับผิดชอบ
๘	แผนงานสาธารณสุข	ครุภัณฑ์	ครุภัณฑ์งานบ้านงานครัว	จัดซื้อตู้น้ำดื่มสะอาดบริการประชาชน พร้อมติดตั้ง หมู่ที่ ๕ จำนวน ๑ ชุด	-	-	๑๐๐,๐๐๐	๑๐๐,๐๐๐	๑๐๐,๐๐๐	กองช่าง/สำนักปลัด หน่วยงานที่รับผิดชอบ



## ส่วนที่ ๔ การติดตามและประเมินผล

### ๑. การติดตามและประเมินผลยุทธศาสตร์

ในการจัดทำแผนพัฒนาท้องถิ่นนั้น จะต้องมีการติดตามและประเมินผลแผนพัฒนา โดยจะต้องติดตามและประเมินยุทธศาสตร์ ตามระเบียบกระทรวงมหาดไทย ว่าด้วยการจัดทำแผนขององค์กรปกครองส่วนท้องถิ่น พ.ศ.๒๕๔๘ แก้ไขเพิ่มเติมถึง (ฉบับที่ ๓) พ.ศ.๒๕๖๑ข้อ ๑๒ และในการประเมินแผนนั้นจะต้อง ดำเนินการประเมินคุณภาพของแผนยุทธศาสตร์การพัฒนามตามแนวทางการติดตามและประเมินผลยุทธศาสตร์เพื่อสอดคล้องแผนพัฒนาท้องถิ่น ขององค์กรปกครองส่วนท้องถิ่น แจ้งตามหนังสือกระทรวงมหาดไทย ด่วนที่สุด ที่ มท ๐๘๑๐.๓/ว ๒๙๓๑ ลงวันที่ ๑๕ พฤษภาคม ๒๕๖๒ แจ้งชักซ้อมแนวทางการทบทวนแผนพัฒนาท้องถิ่น (พ.ศ.๒๕๖๑-๒๕๖๕) ขององค์กรปกครองส่วนท้องถิ่น ตามระเบียบกระทรวงมหาดไทยว่าด้วยการจัดทำแผนขององค์กรปกครองส่วนท้องถิ่น พ.ศ.๒๕๔๘ แก้ไขเพิ่มเติมถึง (ฉบับที่ ๓) พ.ศ.๒๕๖๑

### ๒. การติดตามและประเมินผลโครงการ

ในการจัดทำแผนพัฒนาท้องถิ่นนั้น จะต้องมีการติดตามและประเมินผลแผนพัฒนา โดยจะต้องติดตามและประเมินยุทธศาสตร์ ตามระเบียบกระทรวงมหาดไทย ว่าด้วยการจัดทำแผนขององค์กรปกครองส่วนท้องถิ่น พ.ศ.๒๕๔๘ แก้ไขเพิ่มเติมถึง (ฉบับที่ ๓) พ.ศ.๒๕๖๑ข้อ ๑๒ และในการประเมินแผนนั้นจะต้อง ดำเนินการประเมินคุณภาพของแผนยุทธศาสตร์การพัฒนามตามแนวทางการติดตามและประเมินผลยุทธศาสตร์เพื่อสอดคล้องแผนพัฒนาท้องถิ่น ขององค์กรปกครองส่วนท้องถิ่น แจ้งหนังสือกระทรวงมหาดไทย ด่วนที่สุด ที่ มท ๐๘๑๐.๓/ว ๒๙๓๑ ลงวันที่ ๑๕ พฤษภาคม ๒๕๖๒ แจ้งชักซ้อมแนวทางการทบทวนแผนพัฒนาท้องถิ่น (พ.ศ.๒๕๖๑-๒๕๖๕) ขององค์กรปกครองส่วนท้องถิ่น ตามระเบียบกระทรวงมหาดไทยว่าด้วยการจัดทำแผนขององค์กรปกครองส่วนท้องถิ่น พ.ศ.๒๕๔๘ แก้ไขเพิ่มเติมถึง (ฉบับที่ ๓) พ.ศ.๒๕๖๑

### ๓. สรุปผลการพัฒนาท้องถิ่นในภาพรวม

#### ๓.๑ การวัดผลในเชิงปริมาณและเชิงคุณภาพ

##### (๑) การวัดผลในเชิงปริมาณ

ตามท้องที่การบริหารส่วนตำบลป่าซาง ได้ดำเนินการจัดทำแผนพัฒนาขึ้นมาเพื่อใช้เป็นเครื่องมือในการพัฒนาองค์การบริหารส่วนตำบลป่าซาง ให้บรรลุเป้าหมายที่วางไว้ เกิดประสิทธิภาพประสิทธิผลสูงสุดในการแก้ไขปัญหาให้กับประชาชน ในการจัดทำแผนพัฒนานั้นจะต้องมีการติดตามและประเมินแผนพัฒนา ตามระเบียบกระทรวงมหาดไทย ว่าด้วยการจัดทำแผนขององค์กรปกครองส่วนท้องถิ่น พ.ศ.๒๕๔๘ แก้ไขเพิ่มเติมถึง (ฉบับที่ ๓) พ.ศ.๒๕๖๑ข้อ ๑๒ โดยคณะกรรมการติดตามและประเมินแผนพัฒนาเป็นผู้ดำเนินการติดตามและประเมินผลแผนพัฒนา ซึ่งคณะกรรมการจะต้องดำเนินการกำหนดแนวทางวิธีการในการติดตามและประเมินผลแผนพัฒนา ดำเนินการติดตามและประเมินผลแผนพัฒนารายงานผลเสนอความเห็นซึ่งได้จากการติดตามประเมินผลแผนพัฒนาท้องถิ่นต่อผู้บริหารท้องถิ่นเพื่อให้ผู้บริหารท้องถิ่นเสนอต่อสภาท้องถิ่น และคณะกรรมการพัฒนาท้องถิ่น พร้อมทั้งประกาศผลการติดตามประเมินผลแผนพัฒนาท้องถิ่นให้ประชาชนในท้องถิ่นทราบในที่เปิดเผยภายในไม่น้อยกว่าสามสิบวันโดยอย่างน้อยปีละหนึ่งครั้งภายในเดือนธันวาคมของทุกปี”

## โดยเครื่องมือที่ใช้ในการติดตามและประเมินผลในเชิงปริมาณ มีดังนี้

แบบที่ ๑ การกำกับการจัดทำแผนยุทธศาสตร์ขององค์กรปกครองส่วนท้องถิ่น

แบบที่ ๒ แบบติดตามผลการดำเนินงานขององค์กรปกครองส่วนท้องถิ่น

แบบที่ ๓/๑ แบบประเมินผลการดำเนินงานตามแผนยุทธศาสตร์

แบบประเมินคุณภาพของแผนพัฒนา

(แจ้งตามหนังสือกระทรวงมหาดไทย ด่วนที่สุด ที่ มท ๐๘๑๐.๓/ว ๒๙๓๑ ลงวันที่ ๑๕

พฤษภาคม ๒๕๖๒ เรื่อง ชักซ้อมแนวทางการทบทวนแผนพัฒนาท้องถิ่น (พ.ศ.๒๕๖๑-๒๕๖๕) ขององค์กรปกครองส่วนท้องถิ่น ด่วนที่สุด ที่ มท ๐๘๑๐.๓/ว ๒๙๓๑ ลงวันที่ ๑๕ พฤษภาคม ๒๕๖๒ เรื่อง ชักซ้อมแนวทางการทบทวนแผนพัฒนาท้องถิ่น (พ.ศ.๒๕๖๑-๒๕๖๕) ขององค์กรปกครองส่วนท้องถิ่น ให้แล้วเสร็จภายใน ๑๕ วัน นับแต่วันประกาศใช้แผนพัฒนาท้องถิ่น) การติดตามและประเมินผลด้วยระบบ e-plan ([www.dla.go.th](http://www.dla.go.th))

### (๒) การวัดผลในเชิงคุณภาพ

การจัดผลเชิงคุณภาพ องค์การบริหารส่วนตำบลจอมสวรรค์ใช้การสำรวจความพึงพอใจในการวัดผลเชิงคุณภาพโดยภาพรวม โดยได้มีการประเมินความพึงพอใจ ซึ่งการประเมินความพึงพอใจทำให้ทราบถึงผลเชิงคุณภาพในการดำเนินงานขององค์การบริหารส่วนตำบลในภาพรวม โดยเครื่องมือที่ใช้ในการประเมินความพึงพอใจมีดังนี้

แบบที่ ๓/๒ แบบประเมินความพึงพอใจต่อผลการดำเนินงานขององค์การบริหารส่วน

ตำบล

แบบที่ ๓/๓ แบบประเมินความพึงพอใจของประชาชนที่มีต่อการให้บริการ

## ๔. ข้อเสนอแนะในการจัดทำแผนพัฒนาท้องถิ่นในอนาคต

### ๔.๑ ผลกระทบนำไปสู่ออนาคต

๑) เกิดการพัฒนาที่ล่าช้า เพราะการดำเนินงานต่างๆ ขององค์กรปกครองส่วนท้องถิ่นต้องผ่านกระบวนการหลายขั้นตอน สลับซับซ้อน

๒) ประชาชนอาจเกิดความเบื่อหน่ายกับกระบวนการจัดทำแผนที่มีความยุ่งยากมากขึ้น

๓) ปัญหาอาจไม่ได้รับการแก้ไขอย่างตรงจุดเพราะข้อจำกัดของระเบียบกฎหมายที่ทำให้ยากและบางเรื่องอาจทำไม่ได้

### ๔.๒ ข้อสังเกต ข้อเสนอแนะ ผลจากการพัฒนา

๑) การจัดทำแผนพัฒนาท้องถิ่นควรพิจารณาใช้แผนยุทธศาสตร์การพัฒนามาเป็นกรอบในการจัดทำแผนพัฒนาท้องถิ่นและให้มีความสอดคล้องกัน

๒) การจัดทำแผนพัฒนาท้องถิ่นควรพิจารณางบประมาณและคำนึงถึงสถานะการคลังในการพิจารณาโครงการ/กิจกรรม ที่จะบรรจุในแผนพัฒนาถิ่น

๓) ควรเร่งรัดให้มีการดำเนินโครงการ/กิจกรรม ที่ตั้งในข้อบัญญัติงบประมาณรายจ่ายให้สามารถดำเนินการได้ในปีงบประมาณนั้น

๔) องค์การบริหารส่วนตำบลป่าซาง ควรพิจารณาตั้งงบประมาณให้เพียงพอและเหมาะสมกับกับภารกิจแต่ละด้านที่จะต้องดำเนินการ ซึ่งจะช่วยลดปัญหาในการโอนเพิ่ม โอนลด เปลี่ยนแปลงคำชี้แจง และโอนตั้งจ่ายรายการใหม่